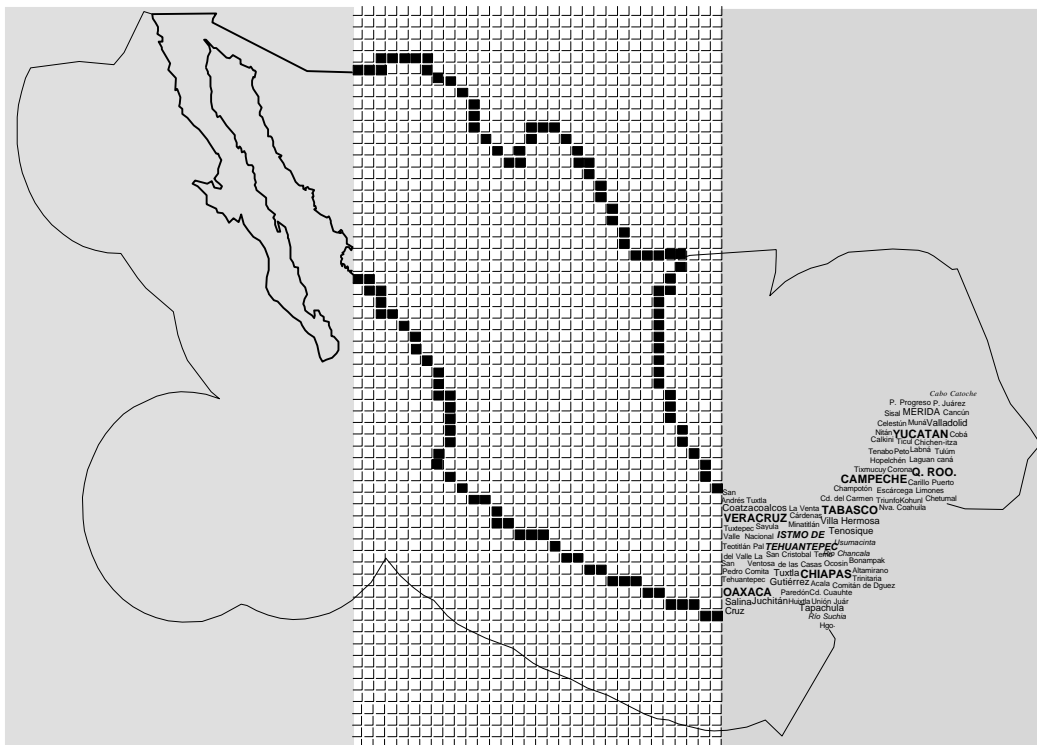


BASE DE DATOS GEOGRÁFICOS



DICCIONARIO DE DATOS TURÍSTICOS

ESCALA 1 : 1 000 000

(ALFANUMÉRICO)



INSTITUTO NACIONAL DE ESTADÍSTICA GEOGRAFÍA
E INFORMÁTICA

INTRODUCCIÓN GENERAL

MODERNIZACIÓN DE LA ACTIVIDAD GEOGRÁFICA DEL INSTITUTO NACIONAL DE ESTADÍSTICA, GEOGRAFÍA E INFORMÁTICA (INEGI).

El Instituto Nacional de Estadística, Geografía e Informática (INEGI) tiene, entre otros objetivos, el de producir la información geográfica que el país requiere para planificar y conducir el aprovechamiento óptimo de sus recursos naturales y culturales. Para ello, la Dirección General de Geografía (DGG) del INEGI, ha realizado diversos grados de cubrimiento cartográfico del territorio nacional, en diversas escalas de temas tales como Topografía, Geología, Hidrología, Edafología, Uso del Suelo, etc. Esta cartografía ha sido utilizada de muy diversas maneras para el estudio de las obras o eventos de mayor relevancia que han acontecido en el Territorio Nacional y la Zona Económica Exclusiva durante el último cuarto de siglo.

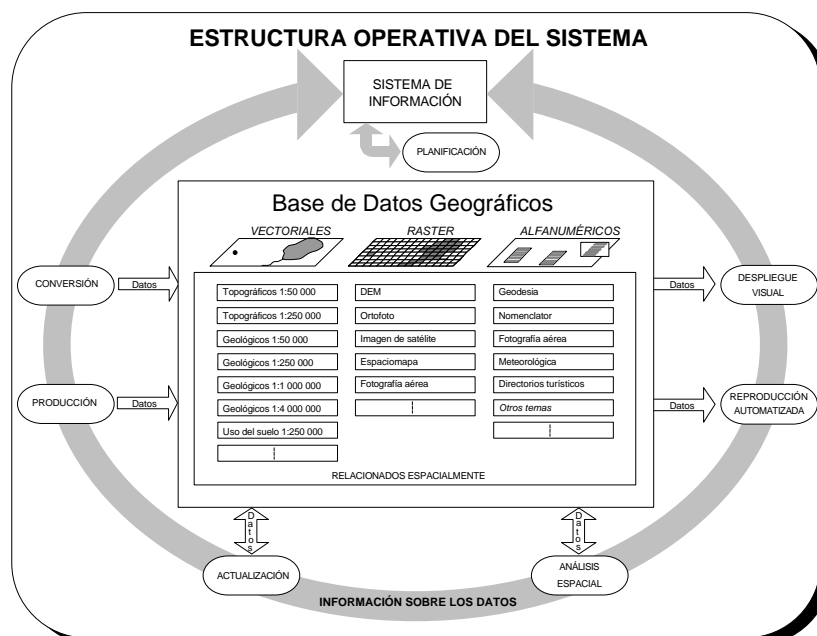
Sin embargo, el cambio tanto cualitativo como cuantitativo en las necesidades de información de la sociedad, y la relativa lentitud de los procesos manuales (analógicos) tradicionales de producción de información para responder con eficiencia a estas demandas, creó la necesidad de buscar alternativas para agilizar de manera sustancial el proceso de generación de información geográfica. Como respuesta a esta necesidad se emprende el Proyecto de Modernización de la Actividad Geográfica del Instituto, aprovechando el desarrollo de nuevas tecnologías y recursos de procesamiento digital de información geográfica, que ofrecen mayor agilidad y/o precisión que sus predecesores analógicos.

Este proyecto sienta las bases generales de carácter normativo de acuerdo con las cuales se establecerán las acciones de integración de la información geográfica producida en el Instituto y otras dependencias y entidades de la Administración Pública Federal en un Sistema Nacional de Información Geográfica (SNIG).

Para cumplir los objetivos del proyecto se establece una estructura operativa con un conjunto de capacidades o funciones que se indican a continuación, y que permiten:

- capturar los datos que en forma de documentos, mapas e imágenes, existen;
- producir y actualizar la información de regiones no cubiertas o desactualizadas;
- almacenar y recuperar la información, de manera selectiva, confiable y eficiente;
- procesar los datos usando herramientas estadísticas y de análisis espacial;
- desplegar en pantalla y generar resultados con calidad de edición cartográfica;
- y supervisar y controlar la operación en general

De las funciones anteriores, en la tercera, denominada Base de Datos Geográficos, (BDG) residirá la representación digital de los datos que conforman la totalidad de información geográfica producida por la Institución. A continuación se presenta un diagrama general con los componentes de la estructura.



DISEÑO DE UNA BASE DE DATOS

El desarrollo de cualquier tipo de base de datos, comprende tres etapas típicas:

– El diseño conceptual, en el cual se identifican tanto los requerimientos de información, como los datos disponibles en cada una de las áreas de la Institución, generando el **modelo conceptual** y las descripciones específicas de los datos producidos en cada una de ellas. La descripción de cada uno de los datos de un área en particular, conforma el **Diccionario de Datos** del área o tema.

– La segunda etapa se denomina diseño lógico, y consiste en la integración de los modelos particulares en un modelo global de información. Este modelo global se analiza con el fin de eliminar redundancias, y se realiza una optimización general, para construir el esquema formal (modelo lógico) de la base de datos, que define su estructura en un lenguaje establecido.

– La última etapa, denominada implementación física o modelo físico, consiste en la creación de la representación computacional (diseño y creación de registros, archivos, métodos de acceso, restricciones de seguridad, etc.) de la base de datos. Es hasta esta etapa en que la base de datos se materializa en un equipo de computación, utilizando las capacidades que el equipo seleccionado presenta en particular. Ello también significa que un modelo lógico o conceptual determinado puede tener diferentes implementaciones físicas, dependiendo del equipo computacional o de los equipos en que se decida implementarlo.

Las tres etapas aquí descritas son dinámicas, pues los modelos generados en cada una requieren de revisión y actualización constantes, debido, entre otros factores, a la evolución de las necesidades internas y externas de información, al desarrollo de especificaciones más detalladas de los datos, o a la disponibilidad de nuevos equipos y herramientas computacionales.

EL DISEÑO DE LA BDG.

En el caso particular de la BDG, se inicia el diseño conceptual con la revisión del contenido de cada uno de los productos tradicionales de información (cartas, reportes, estudios). Esta revisión brinda la oportunidad de analizar en toda su extensión, los contenidos, detectando elementos de información que podrían ser complementarios, o posibles duplicaciones e inconsistencias de información.

Convertir los productos de información geográfica de forma analógica a forma digital, impone la necesidad de considerar que los mecanismos de percepción y análisis de información digital difieren de los tradicionales. Los productos convertidos serán procesados por computadoras, y aunque pueden ser visualizados en monitores gráficos, su análisis se realiza fundamentalmente por la combinación de métodos de análisis geométrico, métodos estadísticos, y consultas de bases de datos (sistemas de información geográfica).

Los datos que constituyen esta información se clasifican, de acuerdo con su naturaleza, en tres tipos: vectorial, raster y alfanuméricos. El tipo vectorial contiene los datos provenientes de las cartas que a diferentes escalas y temas se han producido; el tipo raster contiene la información de tipo imagen, de rejilla o teselar, tal como las imágenes satelitarias y los modelos digitales de elevación. El tipo alfanumérico comprende los datos tabulares y textuales, tales como los reportes de campo, o los resultados de análisis de muestras en laboratorio.

Para cada uno de estos tipos de información, es necesario contar con la definición explícita de su contenido, estructura, relaciones y normas que los rigen. Estas características constituyen el **Modelo de Datos** específico para cada tipo de dato. De esta manera se conforman el Modelo de Datos Vectoriales, el Modelo de Datos Raster y el Modelo de Datos Alfanuméricos.

USTED ESTÁ AQUÍ

LOS MODELOS DE DATOS

- I Modelo de datos vectoriales
- II Modelo de datos alfanuméricos
- III Modelo de datos raster

ACERCA DE LOS DICCIONARIOS DE DATOS

- I Vectoriales
- II Alfanuméricos
- III Raster

TEMA

Aeronáutica

Fisiografía

Topografía

Batimetría

Geología

Recursos Turísticos

Climatología

Hidrología de Aguas Subt.

Uso del Suelo y Vegetación

Edafología

Hidrología de Aguas Sup.

Uso Potencial Agricultura

Efect. Clim. Reg. May.-Oct.

Humedad del Suelo

Uso Potencial Forestería

Efect. Clim. Reg. Nov.-Abr.

Precip. Total Anual

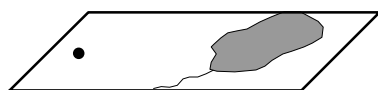
Uso Potencial Ganadería

Evapotrans. y Déf. de Agua

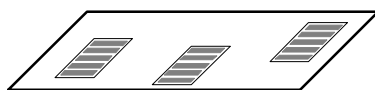
Temp. Medias Anuales

Otro

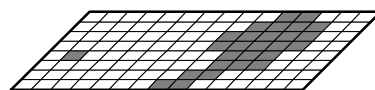
TIPO DE DATOS



Vectorial



Alfanumérico



Raster

ESCALA




1:50 000



1:250 000



1:1 000 000



1:4 000 000

TABLA DE CONTENIDO

Introducción	vi
Área natural protegida	1
Arqueología.....	4
Arquitectura civil	8
Arquitectura religiosa	12
Arte rupestre	16
Artesanía	19
Balneario.....	22
Cascada.....	25
Centro cultural.....	28
Centro recreativo	31
Fauna	34
Folclor.....	37
Fotografía	41
Grua.....	45
Mercado de interés turístico	48
Mirador	51
Museo	54
Paisaje.....	58
Playa.....	61
Servicio.....	65
Sitio histórico	68
Sitio para buceo	71
Sitio para navegación.....	75
Sitio para pesca deportiva.....	79
Zoológico	83
Notas generales	86
Índice de referencia.....	87

INTRODUCCIÓN

El Diccionario de Datos Turísticos escala 1: 1 000 000, junto con cada uno de los diccionarios de los temas involucrados en la componente alfanumérica de la **Base de Datos Geográficos (BDG)** del **INEGI** conforman la segunda parte o sección particular del **Modelo de Datos Alfanuméricos**.

En el diccionario se muestra la forma en que la información alfanumérica, contenida en la Carta Turística producida por el INEGI, se ha estructurado y descrito conceptualmente para poder ser ingresada a la Base de Datos Geográficos

La importancia y trascendencia del fenómeno turístico en México y sus grandes repercusiones económicas y sociales ha propiciado que diversas instituciones participen en dar impulso a lo que se ha dado en llamar la industria sin chimeneas. En lo que al INEGI corresponde, a través de la DGG se ha desarrollado un inventario nacional de los recursos turísticos, cuyo objetivo fundamental es dar a conocer por medio de la cartografía turística escala 1: 1 000 000 y publicaciones afines este patrimonio, para que sea mejor apreciado, aprovechado y conservado, lo cual si se hace de manera racional, se traducirá en recursos útiles para el desarrollo económico, social y cultural de México.

La Carta Turística escala 1 :1 000 000 contiene información precisa, verídica y actual de los recursos y servicios de apoyo al turismo con que cuenta el país, sustentada en una base cartográfica que permite al usuario identificar y localizar con precisión los elementos del medio físico que lo rodean y elegir de manera sencilla la opción que más satisfaga sus necesidades de recreación. Contiene además planos de algunas de las principales ciudades y sitios de interés turístico, las carreteras más importantes, distancias entre localidades y puntos de referencia, y otros elementos complementarios que son de gran utilidad para el turista.

La carta y los demás productos afines son el resultado de un minucioso trabajo de investigación, tanto bibliográfica como de campo, lo que asegura un producto altamente confiable y único a nivel nacional. Lo anterior explica las razones del porque su inclusión en la Base de Datos Geográficos del INEGI.

Los nombres, definiciones y la caracterización mediante la asignación de un número determinado de atributos para cada entidad han sido considerados para lograr la consistencia y mejor entendimiento de las entidades aquí descritas .

La jerarquía de los recursos la define el investigador de campo en base a criterios establecidos en el área que hace el levantamiento de los datos.

Al final del documento aparece un índice de referencia que permite localizar fácil y rápidamente todos aquellos rasgos que aparecen en las cartas o que son mencionados en este diccionario y facilita asociarlos con las entidades correspondientes. Sirve también para indicar al usuario cuando un rasgo no es considerado en la Base de Datos Geográficos o lo refiere a otro diccionario.

ÁREA NATURAL PROTEGIDA

Zonas o regiones destinadas para la conservación de sus recursos naturales.

ATRIBUTOS

IDENTIFICACIÓN

IDENTIFICADOR : Número secuencial que se incrementa con cada ocurrencia.

TIPO DE DATO : Entero (5)

DOMINIO DE VALORES

Valor ≥ 1

NOMBRE : Sustantivo propio con el que se conoce el recurso de manera oficial o en un ámbito regional o local.

TIPO DE DATO : Carácter (40)

DOMINIO DE VALORES :

Alfabeto, números, guión y apóstrofo.

CARACTERÍSTICAS GENERALES

TIPO¹: Clasificación establecida oficialmente por el organismo responsable del manejo de estos recursos.

TIPO DE DATO : Carácter (65)

DOMINIO DE VALORES :

Área de protección de flora y fauna silvestres y acuáticas : Contiene los hábitats de cuyo equilibrio y preservación dependen las especies de flora y fauna.

Área de protección de recursos naturales : Destinadas a la preservación y restauración de zonas forestales y a la conservación de suelo y agua.

Monumento natural : Áreas con uno o varios elementos naturales de importancia nacional, que tienen un carácter único o excepcional desde el punto de vista estético, histórico o científico.

Parque marino nacional: Zona marina y playas o áreas contiguas destinadas a la preservación de ecosistemas acuáticos.

Reserva de la biosfera : Zonas biogeográficas con una extensión superior a las 10 000 ha, representativas de uno o más ecosistemas, con presencia de especies endémicas, amenazadas o en peligro de extinción.

Parque nacional : Áreas de representación biogeográfica a nivel nacional de uno o más ecosistemas.

Parque urbano : Áreas de uso público con ecosistemas naturales, artificiales o elementos de la naturaleza, que son preservados como lugares de esparcimiento a nivel regional o local.

Zona sujeta a conservación ecológica : Áreas en buen estado de conservación destinadas a preservar los elementos naturales indispensables para el equilibrio ecológico.

Otro : El valor del atributo es diferente de los valores citados anteriormente y debe ser registrado para incrementar el dominio.

DESCRIPCIÓN : Texto que refiere las características más relevantes del recurso turístico.

TIPO DE DATO : Texto

DOMINIO DE VALORES :

Texto libre

JERARQUÍA : Relevancia del recurso con respecto a otros similares, se identifica mediante colores.

TIPO DE DATO : Carácter (5)

DOMINIO DE VALORES :

Rojo. Recursos de mayor jerarquía

Azul. Recursos de jerarquía media

Negro. Recursos de menor jerarquía

LOCALIZACIÓN GEOGRÁFICA

CLAVE DE LA HOJA : Clave del conjunto de datos de la carta topográfica 1:1 000 000 del INEGI, donde se encuentra la unidad turística a la cual está asociado el recurso.

TIPO DE DATO : Carácter (3)

DOMINIO DE VALORES :

D14	Pochutla - México
D15	Tapachula - Villa Hermosa
E11	Clarión,
E12	Socorro
E13	Colima - Guadalajara
E14	Cd. de México - México
E15	Villa Hermosa - Villa Hermosa
E16	Chetumal - Mérida
F12	La Paz
F13	Guadalajara - Guadalajara
F14	Querétaro - México
F15	Celestún - Villa Hermosa
F16	Mérida - Mérida
G11	La Paz
G12	La Paz
G13	Durango - Chihuahua
G14	Monterrey - Monterrey
H11	Tijuana
H12	Tijuana
H13	Chihuahua - Chihuahua
H14	Piedras Negras - Monterrey
I11	Tijuana
I12	Tijuana

NOMBRE DE LA HOJA : Nombre del conjunto de datos de la carta turística 1: 1 000 000 del INEGI, donde se encuentra la unidad turística a la cual está asociado el recurso.

TIPO DE DATO : Carácter (12)

DOMINIO DE VALORES :

Noroeste I
Noroeste II
Norte I
Norte II
Occidente
Centro Norte
Centro Sur
Istmo
Sureste

ENTIDAD FEDERATIVA : Estado de la República Mexicana donde se encuentra la unidad turística a la cual está asociado el recurso.

TIPO DE DATO : Carácter (2)

DOMINIO DE VALORES :

Consultar el catálogo de entidades federativas y municipios donde aparecen sus claves y nombres respectivos.

TIPO DE UNIDAD TURÍSTICA : Clasificación del lugar al cual se asocia el recurso turístico.

TIPO DE DATO : Carácter (20)

DOMINIO DE VALORES :

Localidad turística

Sitio turístico

NOMBRE DE LA UNIDAD TURÍSTICA : Sustantivo propio con el que se conoce la localidad o sitio turístico a donde se asocia el recurso.

TIPO DE DATO : Carácter (40)

DOMINIO DE VALORES :

Alfabeto, números, guión y apóstrofo.

NÚMERO DE LOCALIZACIÓN : Número consecutivo que se le asigna a cada unidad turística, a la cual está asociado el recurso, dentro del cuadrante donde se localiza.

TIPO DE DATO : Entero (10)

DOMINIO DE VALORES :

Valor ≥ 1

CUADRANTE DE LOCALIZACIÓN : Corresponde a la división por grado, utilizada para localizar la unidad turística a la cual está asociado el recurso.

TIPO DE DATO : Carácter (4)

DOMINIO DE VALORES :

A-1 - A-5 , B-2 - B-13, C-2 - C-14, D-3 - D-18, E-3 - E-18, F-3 - F-19, G-5 - G-7, G-9 - G-20, H-6 - H-21
I-6 - I-21, J-8 - J-9, J-12 - J-21, K-9 , K-12 - K-21, L-13 - L-21, L-28 - L-32, M-13 - M-22, M-28 - M-32,
N-13 - N-22, N-28 - N-31, O-15 - O-31, P-17 - P-27, Q-18 - Q-28, R-21 - R-23, R-25 - R-27, S-26.

LATITUD : Valor del ángulo entre la normal al elipsoide en el punto de observación y el plano ecuatorial de un elipsoide de referencia, que sirve para determinar la posición geográfica de la unidad turística y referenciar la ubicación de los recursos y servicios asociados a la misma.

TIPO DE DATO : Real (6.3)

UNIDAD : Grados, minutos, segundos, milésimas de segundo

DOMINIO DE VALORES :

$14^{\circ} 32' 27''.000 \leq \text{Valor} \leq 32^{\circ} 43' 06''.000$

LONGITUD : Valor del ángulo entre el plano del meridiano geodésico del punto de observación y el plano del meridiano origen, que sirve para determinar la posición geográfica de la unidad turística y referenciar la ubicación de los recursos y servicios asociados a la misma.

TIPO DE DATO : Real (7.3)

UNIDAD : Grados, minutos, segundos, milésimas de segundo

DOMINIO DE VALORES :

$86^{\circ} 42' 36''.000 \leq \text{Valor} \leq 118^{\circ} 27' 24''.000$

RELACIONES

Área natural protegida	Asociada	Fotografía
Área natural protegida	Asociada	Unidad turística

NOTAS

¹ Las definiciones de los valores para Tipo de Área Natural Protegida, por restricciones de espacio, sólo incluyen los elementos más relevantes de la definición oficial asignada por la institución responsable del manejo y administración de estos recursos.

ARQUEOLOGÍA

Considera todos los monumentos prehispánicos en zonas y sitios que se encuentran explorados y restaurados.

ATRIBUTOS

IDENTIFICACIÓN

IDENTIFICADOR : Número secuencial que se incrementa con cada ocurrencia.

TIPO DE DATO : Entero (5)

DOMINIO DE VALORES

Valor ≥ 1

NOMBRE : Sustantivo propio con el que se conoce el recurso de manera oficial o en un ámbito regional o local.

TIPO DE DATO : Carácter (40)

DOMINIO DE VALORES :

Alfabeto, números, guión y apóstrofo.

CARACTERÍSTICAS GENERALES

TIPO : Clasificación que se establece con fines turísticos considerando principalmente las características , dimensiones e importancia de los elementos que conforman al recurso.

TIPO DE DATO : Carácter (25)

DOMINIO DE VALORES :

Zona arqueológica

Sitio arqueológico

Pieza arqueológica

PERÍODOS HISTÓRICOS : Son aquellas etapas en las que el especialista ha dividido la historia prehispánica.

TIPO DE DATO : Carácter (12)

DOMINIO DE VALORES :

Clásico

Posclásico

Preclásico

Restricciones del Atributo :

No disponible : No se cuenta actualmente con el dato del periodo para algunas ocurrencias.

CULTURA : Se entiende como tal al grupo humano o civilización que construyó, pintó o esculpió los elementos que conforman el recurso arqueológico.

TIPO DE DATO : Carácter (25)

DOMINIO DE VALORES :

Azteca

Huasteca

Maya

Mixteca

Olmeca

Purepecha

Teotihuacana

Tolteca

Totonaca

Zapoteca

Otro : El valor del atributo es diferente de los valores citados anteriormente y debe ser agregado para incrementar el dominio.

Restricciones del Atributo :

No disponible : No se cuenta actualmente con el dato de cultura para algunas ocurrencias.

SERVICIOS COMPLEMENTARIOS : Se consideran aquellos que brinden una mayor comodidad y seguridad al turista .

TIPO DE DATO : Carácter (35)

DOMINIO DE VALORES :

Espectáculos de luz y sonido

Señalamientos

Servicio de guía

Otro : El valor del atributo es diferente de los valores citados anteriormente y debe ser agregado para incrementar el dominio.

Restricciones del Atributo :

No aplicable (N/A) : Indica que este atributo no es válido, cuando el valor del atributo Tipo de Arqueología es diferente de Zona Arqueológica.

Ninguno : El atributo carece de valor para algunas ocurrencias de la entidad.

DESCRIPCIÓN : Texto que refiere las características más relevantes del recurso turístico.

TIPO DE DATO : Texto

DOMINIO DE VALORES :

Texto libre

JERARQUÍA : Relevancia del recurso con respecto a otros similares, se identifica mediante colores.

TIPO DE DATO : Carácter (5)

DOMINIO DE VALORES :

Rojo. Recursos de mayor jerarquía

Azul. Recursos de jerarquía media

Negro. Recursos de menor jerarquía

LOCALIZACIÓN GEOGRÁFICA

CLAVE DE LA HOJA : Clave del conjunto de datos de la carta topográfica 1:1 000 000 del INEGI, donde se encuentra la unidad turística a la cual está asociado el recurso.

TIPO DE DATO : Carácter (3)

DOMINIO DE VALORES :

D14	Pochutla - México
D15	Tapachula - Villa Hermosa
E11	Clarión
E12	Socorro
E13	Colima - Guadalajara
E14	Cd. de México - México
E15	Villa Hermosa - Villa Hermosa
E16	Chetumal - Mérida
F12	La Paz
F13	Guadalajara - Guadalajara
F14	Querétaro - México
F15	Celestún - Villa Hermosa
F16	Mérida - Mérida
G11	La Paz
G12	La Paz

G13	Durango - Chihuahua
G14	Monterrey - Monterrey
H11	Tijuana
H12	Tijuana
H13	Chihuahua - Chihuahua
H14	Piedras Negras - Monterrey
I11	Tijuana
I12	Tijuana

NOMBRE DE LA HOJA : Nombre del conjunto de datos de la carta turística 1: 1 000 000 del INEGI, donde se encuentra la unidad turística a la cual está asociado el recurso.

TIPO DE DATO : Carácter (12)

DOMINIO DE VALORES :

Noroeste I
 Noroeste II
 Norte I
 Norte II
 Occidente
 Centro Norte
 Centro Sur
 Istmo
 Sureste

ENTIDAD FEDERATIVA : Estado de la República Mexicana donde se encuentra la unidad turística a la cual está asociado el recurso.

TIPO DE DATO : Carácter (2)

DOMINIO DE VALORES :

Consultar el catálogo de entidades federativas y municipios donde aparecen sus claves y nombres respectivos.

TIPO DE UNIDAD TURÍSTICA : Clasificación del lugar al cual se asocia el recurso turístico.

TIPO DE DATO : Carácter (20)

DOMINIO DE VALORES :

Localidad turística
 Sitio turístico

NOMBRE DE LA UNIDAD TURÍSTICA : Sustantivo propio con el que se conoce la localidad o sitio turístico a donde se asocia el recurso.

TIPO DE DATO : Carácter (40)

DOMINIO DE VALORES :

Alfabeto, números, guión y apóstrofo.

NÚMERO DE LOCALIZACIÓN : Número consecutivo que se le asigna a cada unidad turística, a la cual está asociado el recurso, dentro del cuadrante donde se localiza.

TIPO DE DATO : Entero (10)

DOMINIO DE VALORES :

Valor ≥ 1

CUADRANTE DE LOCALIZACIÓN : Corresponde a la división por grado, utilizada para localizar la unidad turística a la cual está asociado el recurso.

TIPO DE DATO : Carácter (4)

DOMINIO DE VALORES :

A-1 - A-5 , B-2 - B-13, C-2 - C-14, D-3 - D-18, E-3 - E-18, F-3 - F-19, G-5 - G-7, G-9 - G-20, H-6 - H-21
I -6 - I -21, J-8 - J-9, J-12 - J-21, K-9 , K-12 - K-21, L-13 - L-21, L-28 - L-32, M-13 - M-22, M-28 - M-32,
N-13 - N-22, N-28 - N-31, O-15 - O-31, P-17 - P-27, Q-18 - Q-28, R-21 - R-23, R-25 - R-27, S-26.

LATITUD : Valor del ángulo entre la normal al elipsoide en el punto de observación y el plano ecuatorial de un elipsoide de referencia, que sirve para determinar la posición geográfica de la unidad turística y referenciar la ubicación de los recursos y servicios asociados a la misma.

TIPO DE DATO : Real (6.3)

UNIDAD : Grados, minutos, segundos, milésimas de segundo

DOMINIO DE VALORES :

$14^{\circ} 32' 27''.000 \leq \text{Valor} \leq 32^{\circ} 43' 06''.000$

LONGITUD : Valor del ángulo entre el plano del meridiano geodésico del punto de observación y el plano del meridiano origen, que sirve para determinar la posición geográfica de la unidad turística y referenciar la ubicación de los recursos y servicios asociados a la misma.

TIPO DE DATO : Real (7.3)

UNIDAD : Grados, minutos, segundos, milésimas de segundo

DOMINIO DE VALORES :

$86^{\circ} 42' 36''.000 \leq \text{Valor} \leq 118^{\circ} 27' 24''.000$

RELACIONES

Arqueología	Asociada	Fotografía
Arqueología	Asociada	Unidad turística

NOTAS

ARQUITECTURA CIVIL

Construcción edificada originalmente para cumplir funciones administrativas, de servicios, producción, habitacionales o de ornato, cuyos parámetros permiten establecer su uso recreativo.

ATRIBUTOS

IDENTIFICACIÓN

IDENTIFICADOR : Número secuencial que se incrementa con cada ocurrencia.

TIPO DE DATO : Entero (5)

DOMINIO DE VALORES

Valor ≥ 1

NOMBRE : Sustantivo propio con el que se conoce el recurso de manera oficial o en un ámbito regional o local.

TIPO DE DATO : Carácter (40)

DOMINIO DE VALORES :

Alfabeto, números, guión y apóstrofo.

CARACTERÍSTICAS GENERALES

TIPO : Denominación que se le da a la construcción o construcciones en base al uso principal que se le asignó funcionalmente.

TIPO DE DATO : Carácter (9)

DOMINIO DE VALORES :

Casa habitación

Edificio militar

Edificio público

Hacienda

Obra hidráulica

Plazas

Vitrales

Otro : El valor del atributo es diferente de los valores citados anteriormente y debe ser registrado para incrementar el dominio.

SIGLO : Corresponde a la centuria en la cual fue construido el edificio.

TIPO DE DATO : Carácter (5)

DOMINIO DE VALORES :

XVI

XVII

XVIII

XIX

XX

Otro : El valor del atributo es diferente de los valores citados anteriormente y debe ser registrado para incrementar el dominio.

Restricciones del Atributo :

No disponible : No se cuenta actualmente con el dato del siglo para algunas ocurrencias.

ESTILO ARQUITECTÓNICO : Clasificación de las características constructivas y decorativas del edificio.

TIPO DE DATO : Carácter (20)

DOMINIO DE VALORES :

Barroco

Contemporáneo

Churrigueresco

Eclectico
Moderno
Neoclásico
Neogótico
Plateresco

Otro : El valor del atributo es diferente de los valores citados anteriormente y debe ser agregado para incrementar el dominio.

Restricciones del Atributo :

No disponible : No se cuenta actualmente con el dato de estilo arquitectónico para algunas ocurrencias.

ESTADO DE CONSERVACIÓN : Evaluación del estado y aspecto físico que presenta el edificio al momento de su verificación.

TIPO DE DATO : Carácter (25)

DOMINIO DE VALORES :

En ruinas
Modificado
Original
Reconstruido
Restaurado

Restricciones del Atributo :

No disponible : No se cuenta actualmente con el dato del estado de conservación para algunas ocurrencias.

DESCRIPCIÓN : Texto que refiere las características más relevantes del recurso turístico.

TIPO DE DATO : Texto

DOMINIO DE VALORES :

Texto libre

JERARQUÍA : Relevancia del recurso con respecto a otros similares, se identifica mediante colores.

TIPO DE DATO : Carácter (5)

DOMINIO DE VALORES :

Rojo. Recursos de mayor jerarquía
Azul. Recursos de jerarquía media
Negro. Recursos de menor jerarquía

LOCALIZACIÓN GEOGRÁFICA

CLAVE DE LA HOJA : Clave del conjunto de datos de la carta topográfica 1:1 000 000 del INEGI, donde se encuentra la unidad turística a la cual está asociado el recurso.

TIPO DE DATO : Carácter (3)

DOMINIO DE VALORES :

D14	Pochutla - México
D15	Tapachula - Villa Hermosa
E11	Clarión
E12	Socorro
E13	Colima - Guadalajara
E14	Cd. de México - México
E15	Villa Hermosa - Villa Hermosa
E16	Chetumal - Mérida
F12	La Paz
F13	Guadalajara - Guadalajara
F14	Querétaro - México
F15	Celestún - Villa Hermosa

F16	Mérida - Mérida
G11	La Paz
G12	La Paz
G13	Durango - Chihuahua
G14	Monterrey - Monterrey
H11	Tijuana
H12	Tijuana
H13	Chihuahua - Chihuahua
H14	Piedras Negras - Monterrey
I11	Tijuana
I12	Tijuana

NOMBRE DE LA HOJA : Nombre del conjunto de datos de la carta turística 1: 1 000 000 del INEGI, donde se encuentra la unidad turística a la cual está asociado el recurso.

TIPO DE DATO : Carácter (12)

DOMINIO DE VALORES :

Noroeste I
 Noroeste II
 Norte I
 Norte II
 Occidente
 Centro Norte
 Centro Sur
 Istmo
 Sureste

ENTIDAD FEDERATIVA : Estado de la República Mexicana donde se encuentra la unidad turística a la cual está asociado el recurso.

TIPO DE DATO : Carácter (2)

DOMINIO DE VALORES :

Consultar el catálogo de entidades federativas y municipios donde aparecen sus claves y nombres respectivos.

TIPO DE UNIDAD TURÍSTICA : Clasificación del lugar al cual se asocia el recurso turístico.

TIPO DE DATO : Carácter (20)

DOMINIO DE VALORES :

Localidad turística
 Sitio turístico

NOMBRE DE LA UNIDAD TURÍSTICA : Sustantivo propio con el que se conoce la localidad o sitio turístico a donde se asocia el recurso.

TIPO DE DATO : Carácter (40)

DOMINIO DE VALORES :

Alfabeto, números, guión y apóstrofo.

NÚMERO DE LOCALIZACIÓN : Número consecutivo que se le asigna a cada unidad turística, a la cual está asociado el recurso, dentro del cuadrante donde se localiza.

TIPO DE DATO : Entero (10)

DOMINIO DE VALORES :

Valor \geq 1

CUADRANTE DE LOCALIZACIÓN : Corresponde a la división por grado, utilizada para localizar la unidad turística a la cual está asociado el recurso.

TIPO DE DATO : Carácter (4)

DOMINIO DE VALORES :

A-1 - A-5 , B-2 - B-13, C-2 - C-14, D-3 - D-18, E-3 - E-18, F-3 - F-19, G-5 - G-7, G-9 - G-20, H-6 - H-21
I -6 - I -21, J-8 - J-9, J-12 - J-21, K-9 , K-12 - K-21, L-13 - L-21, L-28 - L-32, M-13 - M-22, M-28 - M-32,
N-13 - N-22, N-28 - N-31, O-15 - O-31, P-17 - P-27, Q-18 - Q-28, R-21 - R-23, R-25 - R-27, S-26.

LATITUD : Valor del ángulo entre la normal al elipsoide en el punto de observación y el plano ecuatorial de un elipsoide de referencia, que sirve para determinar la posición geográfica de la unidad turística y referenciar la ubicación de los recursos y servicios asociados a la misma.

TIPO DE DATO : Real (6.3)

UNIDAD : Grados, minutos, segundos, milésimas de segundo

DOMINIO DE VALORES :

$14^{\circ} 32' 27''.000 \leq \text{Valor} \leq 32^{\circ} 43' 06''.000$

LONGITUD : Valor del ángulo entre el plano del meridiano geodésico del punto de observación y el plano del meridiano origen, que sirve para determinar la posición geográfica de la unidad turística y referenciar la ubicación de los recursos y servicios asociados a la misma.

TIPO DE DATO : Real (7.3)

UNIDAD : Grados, minutos, segundos, milésimas de segundo

DOMINIO DE VALORES :

$86^{\circ} 42' 36''.000 \leq \text{Valor} \leq 118^{\circ} 27' 24''.000$

RELACIONES

Arquitectura civil	Asociada	Fotografía
Arquitectura civil	Asociada	Unidad turística

NOTAS

ARQUITECTURA RELIGIOSA

Construcción edificada originalmente para cumplir funciones de culto religioso, cuyas características permiten considerarlo como un atractivo turístico.

ATRIBUTOS

IDENTIFICACIÓN

IDENTIFICADOR : Número secuencial que se incrementa con cada ocurrencia.

TIPO DE DATO : Entero (5)

DOMINIO DE VALORES

Valor ≥ 1

NOMBRE : Sustantivo propio con el que se conoce el recurso de manera oficial o en un ámbito regional o local.

TIPO DE DATO : Carácter (40)

DOMINIO DE VALORES :

Alfabeto, números, guión y apóstrofo.

CARACTERÍSTICAS GENERALES

TIPO : Clasificación general que considera como característica principal, el uso asignado funcionalmente a la construcción o construcciones.

TIPO DE DATO : Carácter (9)

DOMINIO DE VALORES :

Basilica

Capilla

Catedral

Convento

Templo

Otro : El valor del atributo es diferente de los valores citados anteriormente y debe ser registrado para incrementar el dominio.

Restricciones del Atributo :

No disponible : No se cuenta actualmente con el dato del tipo de arquitectura para algunas ocurrencias.

SIGLO : Corresponde a la centuria en la cual fue construido el edificio.

TIPO DE DATO : Carácter (5)

DOMINIO DE VALORES :

XVI

XVII

XVIII

XIX

XX

Otro : El valor del atributo es diferente de los valores citados anteriormente y debe ser agregado para incrementar el dominio.

Restricciones del Atributo :

No disponible : No se cuenta actualmente con el dato del siglo para algunas ocurrencias.

ESTILO ARQUITECTÓNICO : Clasificación de las características constructivas y decorativas del edificio.

TIPO DE DATO : Carácter (20)

DOMINIO DE VALORES :

Barroco
Contemporáneo
Churrigüesco
Ecléctico
Moderno
Neoclásico
Plateresco
Tequitqui

Otro : El valor del atributo es diferente de los valores citados anteriormente y debe ser agregado para incrementar el dominio.

Restricciones del Atributo :

No disponible : No se cuenta actualmente con el dato del estilo para algunas ocurrencias.

ESTADO DE CONSERVACIÓN : Corresponde al estado y aspecto físico actual del edificio.

TIPO DE DATO : Carácter (25)

DOMINIO DE VALORES :

En ruinas
Modificado
Original
Reconstruido
Restaurado

Restricciones del Atributo :

No disponible : No se cuenta actualmente con el dato del estado de conservación para algunas ocurrencias.

DESCRIPCIÓN : Texto que refiere las características más relevantes del recurso turístico.

TIPO DE DATO : Texto

DOMINIO DE VALORES :

Texto libre

JERARQUÍA : Relevancia del recurso con respecto a otros similares, se identifica mediante colores.

TIPO DE DATO : Carácter (5)

DOMINIO DE VALORES :

Rojo. Recursos de mayor jerarquía
Azul. Recursos de jerarquía media
Negro. Recursos de menor jerarquía

LOCALIZACIÓN GEOGRÁFICA

CLAVE DE LA HOJA : Clave del conjunto de datos de la carta topográfica 1:1 000 000 del INEGI, donde se encuentra la unidad turística a la cual está asociado el recurso.

TIPO DE DATO : Carácter (3)

DOMINIO DE VALORES :

D14	Pochutla - México
D15	Tapachula - Villa Hermosa
E11	Clarión
E12	Socorro
E13	Colima - Guadalajara
E14	Cd. de México - México
E15	Villa Hermosa - Villa Hermosa
E16	Chetumal - Mérida
F12	La Paz
F13	Guadalajara - Guadalajara

F14	Querétaro - México
F15	Ensenada - Villa Hermosa
F16	Mérida - Mérida
G11	La Paz
G12	La Paz
G13	Durango - Chihuahua
G14	Monterrey - Monterrey
H11	Tijuana
H12	Tijuana
H13	Chihuahua - Chihuahua
H14	Piedras Negras - Monterrey
I11	Tijuana
I12	Tijuana

NOMBRE DE LA HOJA : Nombre del conjunto de datos de la carta turística 1: 1 000 000 del INEGI, donde se encuentra la unidad turística a la cual está asociado el recurso.

TIPO DE DATO : Carácter (12)

DOMINIO DE VALORES :

Noroeste I
 Noroeste II
 Norte I
 Norte II
 Occidente
 Centro Norte
 Centro Sur
 Istmo
 Sureste

ENTIDAD FEDERATIVA : Estado de la República Mexicana donde se encuentra la unidad turística a la cual está asociado el recurso.

TIPO DE DATO : Carácter (2)

DOMINIO DE VALORES :

Consultar el catálogo de entidades federativas y municipios donde aparecen sus claves y nombres respectivos.

TIPO DE UNIDAD TURÍSTICA : Clasificación del lugar al cual se asocia el recurso turístico.

TIPO DE DATO : Carácter (20)

DOMINIO DE VALORES :

Localidad turística
 Sitio turístico

NOMBRE DE LA UNIDAD TURÍSTICA : Sustantivo propio con el que se conoce la localidad o sitio turístico a donde se asocia el recurso.

TIPO DE DATO : Carácter (40)

DOMINIO DE VALORES :

Alfabeto, números, guión y apóstrofo.

NÚMERO DE LOCALIZACIÓN : Número consecutivo que se le asigna a cada unidad turística, a la cual está asociado el recurso, dentro del cuadrante donde se localiza.

TIPO DE DATO : Entero (10)

DOMINIO DE VALORES :

Valor ≥ 1

CUADRANTE DE LOCALIZACIÓN : Corresponde a la división por grado, utilizada para localizar la unidad turística a la cual está asociado el recurso.

TIPO DE DATO : Carácter (4)

DOMINIO DE VALORES :

A-1 - A-5 , B-2 - B-13, C-2 - C-14, D-3 - D-18, E-3 - E-18, F-3 - F-19, G-5 - G-7, G-9 - G-20, H-6 - H-21

N-6, L-21, L-8, L-9, L-12, J-21, K-9, K-12, K-21, L-13, L-21, L-28, L-32, M-13, M-22, M-28, M-32, N-22, N-28, N-31, O-15, O-31, P-17, P-27, Q-18, Q-28, R-21, R-23, R-25, R-27, S-26.

LATITUD : Valor del ángulo entre la normal al elipsoide en el punto de observación y el plano ecuatorial de un elipsoide de referencia, que sirve para determinar la posición geográfica de la unidad turística y referenciar la ubicación de los recursos y servicios asociados a la misma.

TIPO DE DATO : Real (6.3)

UNIDAD : Grados, minutos, segundos, milésimas de segundo

DOMINIO DE VALORES :

14° 32' 27".000 ≤ **Valor** ≤ 32° 43' 06".000

LONGITUD : Valor del ángulo entre el plano del meridiano geodésico del punto de observación y el plano del meridiano origen, que sirve para determinar la posición geográfica de la unidad turística y referenciar la ubicación de los recursos y servicios asociados a la misma.

TIPO DE DATO : Real (7.3)

UNIDAD : Grados, minutos, segundos, milésimas de segundo

DOMINIO DE VALORES :

86° 42' 36".000 ≤ **Valor** ≤ 118° 27' 24".000

RELACIONES

Arquitectura religiosa	Asociada	Fotografía
Arquitectura religiosa	Asociada	Unidad turística

NOTAS

ARTE RUPESTRE

Manifestaciones artísticas tales como pinturas y petroglifos, realizados por culturas autóctonas sobre superficies rocosas.

ATRIBUTOS

IDENTIFICACIÓN

IDENTIFICADOR : Número secuencial que se incrementa con cada ocurrencia.

TIPO DE DATO : Entero (5)

DOMINIO DE VALORES

Valor ≥ 1

NOMBRE : Sustantivo propio con el que se conoce el recurso de manera oficial o en un ámbito regional o local.

TIPO DE DATO : Carácter (40)

DOMINIO DE VALORES :

Alfabeto, números, guión y apóstrofo.

CARACTERÍSTICAS GENERALES

TIPO : Clasificación general que considera básicamente la técnica y los materiales involucrados en la realización de esta peculiar forma de expresión artística de las culturas autóctonas.

TIPO DE DATO : Carácter (19)

DOMINIO DE VALORES :

Geoglifos

Petroglifos

Pinturas rupestres

DESCRIPCIÓN : Texto que refiere las características más relevantes del recurso turístico.

TIPO DE DATO : Texto

DOMINIO DE VALORES :

Texto libre

JERARQUÍA : Relevancia del recurso con respecto a otros similares, se identifica mediante colores.

TIPO DE DATO : Carácter (5)

DOMINIO DE VALORES :

Rojo. Recursos de mayor jerarquía

Azul. Recursos de jerarquía media

Negro. Recursos de menor jerarquía

LOCALIZACIÓN GEOGRÁFICA

CLAVE DE LA HOJA : Clave del conjunto de datos de la carta topográfica 1:1 000 000 del INEGI, donde se encuentra la unidad turística a la cual está asociado el recurso.

TIPO DE DATO : Carácter (3)

DOMINIO DE VALORES :

D14 Pochutla - México

D15 Tapachula - Villa Hermosa

E11 Clarión

E12 Socorro

E13 Colima - Guadalajara

E14 Cd. de México - México

E15	Villa Hermosa - Villa Hermosa
E16	Chetumal - Mérida
F12	La Paz
F13	Guadalajara - Guadalajara
F14	Querétaro - México
F15	Celestún - Villa Hermosa
F16	Mérida - Mérida
G11	La Paz
G12	La Paz
G13	Durango - Chihuahua
G14	Monterrey - Monterrey
H11	Tijuana
H12	Tijuana
H13	Chihuahua - Chihuahua
H14	Piedras Negras - Monterrey
I11	Tijuana
I12	Tijuana

NOMBRE DE LA HOJA : Nombre del conjunto de datos de la carta turística 1: 1 000 000 del INEGI, donde se encuentra la unidad turística a la cual está asociado el recurso.

TIPO DE DATO : Carácter (12)

DOMINIO DE VALORES :

Noroeste I
 Noroeste II
 Norte I
 Norte II
 Occidente
 Centro Norte
 Centro Sur
 Istmo
 Sureste

ENTIDAD FEDERATIVA : Estado de la República Mexicana donde se encuentra la unidad turística a la cual está asociado el recurso.

TIPO DE DATO : Carácter (2)

DOMINIO DE VALORES :

Consultar el catálogo de entidades federativas y municipios donde aparecen sus claves y nombres respectivos.

TIPO DE UNIDAD TURÍSTICA : Clasificación del lugar al cual se asocia el recurso turístico.

TIPO DE DATO : Carácter (20)

DOMINIO DE VALORES :

Localidad turística
 Sitio turístico

NOMBRE DE LA UNIDAD TURÍSTICA : Sustantivo propio con el que se conoce la localidad o sitio turístico a donde se asocia el recurso.

TIPO DE DATO : Carácter (40)

DOMINIO DE VALORES :

Alfabeto, números, guión y apóstrofo.

NÚMERO DE LOCALIZACIÓN : Número consecutivo que se le asigna a cada unidad turística, a la cual está asociado el recurso, dentro del cuadrante donde se localiza.

TIPO DE DATO : Entero (10)

DOMINIO DE VALORES :

Valor \geq 1

CUADRANTE DE LOCALIZACIÓN : Corresponde a la división por grado, utilizada para localizar la unidad turística a la cual está asociado el recurso.

TIPO DE DATO : Carácter (4)

DOMINIO DE VALORES :

A-1 - A-5 , B-2 - B-13, C-2 - C-14, D-3 - D-18, E-3 - E-18, F-3 - F-19, G-5 - G-7, G-9 - G-20, H-6 - H-21
I -6 - I -21, J-8 - J-9, J-12 - J-21, K-9 , K-12 - K-21, L-13 - L-21, L-28 - L-32, M-13 - M-22, M-28 - M-32,
N-13 - N-22, N-28 - N-31, O-15 - O-31, P-17 - P-27, Q-18 - Q-28, R-21 - R-23, R-25 - R-27, S-26.

LATITUD : Valor del ángulo entre la normal al elipsoide en el punto de observación y el plano ecuatorial de un elipsoide de referencia, que sirve para determinar la posición geográfica de la unidad turística y referenciar la ubicación de los recursos y servicios asociados a la misma.

TIPO DE DATO : Real (6.3)

UNIDAD : Grados, minutos, segundos, milésimas de segundo

DOMINIO DE VALORES :

14° 32' 27".000 \leq Valor \leq 32° 43' 06".000

LONGITUD : Valor del ángulo entre el plano del meridiano geodésico del punto de observación y el plano del meridiano origen, que sirve para determinar la posición geográfica de la unidad turística y referenciar la ubicación de los recursos y servicios asociados a la misma.

TIPO DE DATO : Real (7.3)

UNIDAD : Grados, minutos, segundos, milésimas de segundo

DOMINIO DE VALORES :

86° 42' 36".000 \leq Valor \leq 118° 27' 24".000

RELACIONES

Arte rupestre	Asociado	Fotografía
Arte rupestre	Asociado	Unidad turística

NOTAS

ARTESANÍA

Manifestación artística popular que nace espontáneamente y es creada en base a una tradición cultural.

ATRIBUTOS

IDENTIFICACIÓN

IDENTIFICADOR : Número secuencial que se incrementa con cada ocurrencia.

TIPO DE DATO : Entero (5)

DOMINIO DE VALORES

Valor ≥ 1

NOMBRE : Sustantivo propio con el que se conoce el recurso de manera oficial o en un ámbito regional o local.

TIPO DE DATO : Carácter (40)

DOMINIO DE VALORES :

Alfabeto, números, guión y apóstrofo.

CARACTERÍSTICAS GENERALES

TIPO : Clasificación general que considera básicamente la técnica y los materiales involucrados en la elaboración de las artesanías.

TIPO DE DATO : Carácter (25)

DOMINIO DE VALORES :

Cartón y papel

Cerámica y alfarería

Cestería

Concha y carey

Herrería artística

Instrumentos musicales

Jarciería

Juguetería

Laminaria

Lapidaria

Orfebrería

Peletería

Talla en madera

Textiles

Vidrio soplado

Otro : El valor del atributo es diferente de los valores citados anteriormente y debe ser agregado para incrementar el dominio.

DESCRIPCIÓN : Texto que refiere las características más relevantes del recurso turístico.

TIPO DE DATO : Texto

DOMINIO DE VALORES :

Texto libre

JERARQUÍA : Relevancia del recurso con respecto a otros similares, se identifica mediante colores.

TIPO DE DATO : Carácter (5)

DOMINIO DE VALORES :

Rojo. Recursos de mayor jerarquía

Azul. Recursos de jerarquía media

Negro. Recursos de menor jerarquía

LOCALIZACIÓN GEOGRÁFICA

CLAVE DE LA HOJA : Clave del conjunto de datos de la carta topográfica 1:1 000 000 del INEGI, donde se encuentra la unidad turística a la cual está asociado el recurso.

TIPO DE DATO : Carácter (3)

DOMINIO DE VALORES :

D14	Pochutla - México
D15	Tapachula - Villa Hermosa
E11	Clarión
E12	Socorro
E13	Colima - Guadalajara
E14	Cd. de México - México
E15	Villa Hermosa - Villa Hermosa
E16	Chetumal - Mérida
F12	La Paz
F13	Guadalajara - Guadalajara
F14	Querétaro - México
F15	Celestún - Villa Hermosa
F16	Mérida - Mérida
G11	La Paz
G12	La Paz
G13	Durango - Chihuahua
G14	Monterrey - Monterrey
H11	Tijuana
H12	Tijuana
H13	Chihuahua - Chihuahua
H14	Piedras Negras - Monterrey
I11	Tijuana
I12	Tijuana

NOMBRE DE LA HOJA : Nombre del conjunto de datos de la carta turística 1: 1 000 000 del INEGI, donde se encuentra la unidad turística a la cual está asociado el recurso.

TIPO DE DATO : Carácter (12)

DOMINIO DE VALORES :

Noroeste I
Noroeste II
Norte I
Norte II
Occidente
Centro Norte
Centro Sur
Istmo
Sureste

ENTIDAD FEDERATIVA : Estado de la República Mexicana donde se encuentra la unidad turística a la cual está asociado el recurso.

TIPO DE DATO : Carácter (2)

DOMINIO DE VALORES :

Consultar el catálogo de entidades federativas y municipios donde aparecen sus claves y nombres respectivos.

TIPO DE UNIDAD TURÍSTICA : Clasificación del lugar al cual se asocia el recurso turístico.

TIPO DE DATO : Carácter (20)

DOMINIO DE VALORES :

Localidad turística

Sitio turístico

NOMBRE DE LA UNIDAD TURÍSTICA : Sustantivo propio con el que se conoce la localidad o sitio turístico a donde se asocia el recurso.

TIPO DE DATO : Carácter (40)

DOMINIO DE VALORES :

Alfabeto, números, guión y apóstrofo.

NÚMERO DE LOCALIZACIÓN : Número consecutivo que se le asigna a cada unidad turística, a la cual está asociado el recurso, dentro del cuadrante donde se localiza.

TIPO DE DATO : Entero (10)

DOMINIO DE VALORES :

Valor ≥ 1

CUADRANTE DE LOCALIZACIÓN : Corresponde a la división por grado, utilizada para localizar la unidad turística a la cual está asociado el recurso.

TIPO DE DATO : Carácter (4)

DOMINIO DE VALORES :

A-1 - A-5 , B-2 - B-13, C-2 - C-14, D-3 - D-18, E-3 - E-18, F-3 - F-19, G-5 - G-7, G-9 - G-20, H-6 - H-21
I-6 - I-21, J-8 - J-9, J-12 - J-21, K-9 , K-12 - K-21, L-13 - L-21, L-28 - L-32, M-13 - M-22, M-28 - M-32,
N-13 - N-22, N-28 - N-31, O-15 - O-31, P-17 - P-27, Q-18 - Q-28, R-21 - R-23, R-25 - R-27, S-26.

LATITUD : Valor del ángulo entre la normal al elipsoide en el punto de observación y el plano ecuatorial de un elipsoide de referencia, que sirve para determinar la posición geográfica de la unidad turística y referenciar la ubicación de los recursos y servicios asociados a la misma.

TIPO DE DATO : Real (6.3)

UNIDAD : Grados, minutos, segundos, milésimas de segundo

DOMINIO DE VALORES :

$14^{\circ} 32' 27''.000 \leq \text{Valor} \leq 32^{\circ} 43' 06''.000$

LONGITUD : Valor del ángulo entre el plano del meridiano geodésico del punto de observación y el plano del meridiano origen, que sirve para determinar la posición geográfica de la unidad turística y referenciar la ubicación de los recursos y servicios asociados a la misma.

TIPO DE DATO : Real (7.3)

UNIDAD : Grados, minutos, segundos, milésimas de segundo

DOMINIO DE VALORES :

$86^{\circ} 42' 36''.000 \leq \text{Valor} \leq 118^{\circ} 27' 24''.000$

RELACIONES

Artesanía	Asociada	Fotografía
Artesanía	Asociada	Unidad turística

NOTAS

BALNEARIO

Sitio con instalaciones apropiadas para la práctica de la natación.

ATRIBUTOS

IDENTIFICACIÓN

IDENTIFICADOR : Número secuencial que se incrementa con cada ocurrencia.

TIPO DE DATO : Entero (5)

DOMINIO DE VALORES

Valor ≥ 1

NOMBRE : Sustantivo propio con el que se conoce el recurso de manera oficial o en un ámbito regional o local.

TIPO DE DATO : Carácter (40)

DOMINIO DE VALORES :

Alfabeto, números, guión y apóstrofo.

CARACTERÍSTICAS GENERALES

TEMPERATURA DEL AGUA : Clasificación que, en base a la temperatura promedio del agua (estimada), establece un parámetro de referencia de la capacidad recreativa del balneario.

TIPO DE DATO : Carácter (8)

DOMINIO DE VALORES :

Fría : Menos de 20 grados centígrados.

Templada : De 21 grados centígrados a 30 grados centígrados.

Termal : Mayor de 30 grados centígrados, se considera de manantial o pozo.

Restricciones del Atributo :

No disponible : No se cuenta actualmente con el dato de las características del agua para algunas ocurrencias.

DESCRIPCIÓN : Texto que refiere las características más relevantes del recurso turístico.

TIPO DE DATO : Texto

DOMINIO DE VALORES :

Texto libre

JERARQUÍA : Relevancia del recurso con respecto a otros similares, se identifica mediante colores.

TIPO DE DATO : Carácter (5)

DOMINIO DE VALORES :

Rojo. Recursos de mayor jerarquía

Azul. Recursos de jerarquía media

Negro. Recursos de menor jerarquía

LOCALIZACIÓN GEOGRÁFICA

CLAVE DE LA HOJA : Clave del conjunto de datos de la carta topográfica 1:1 000 000 del INEGI, donde se encuentra la unidad turística a la cual está asociado el recurso.

TIPO DE DATO : Carácter (3)

DOMINIO DE VALORES :

D14 Pochutla - México

D15 Tapachula - Villa Hermosa

E11 Clarión

E12	Socorro
E13	Colima - Guadalajara
E14	Cd. de México - México
E15	Villa Hermosa - Villa Hermosa
E16	Chetumal - Mérida
F12	La Paz
F13	Guadalajara - Guadalajara
F14	Querétaro - México
F15	Celestún - Villa Hermosa
F16	Mérida - Mérida
G11	La Paz
G12	La Paz
G13	Durango - Chihuahua
G14	Monterrey - Monterrey
H11	Tijuana
H12	Tijuana
H13	Chihuahua - Chihuahua
H14	Piedras Negras - Monterrey
I11	Tijuana
I12	Tijuana

NOMBRE DE LA HOJA : Nombre del conjunto de datos de la carta turística 1: 1 000 000 del INEGI, donde se encuentra la unidad turística a la cual está asociado el recurso.

TIPO DE DATO : Carácter (12)

DOMINIO DE VALORES :

Noroeste I
 Noroeste II
 Norte I
 Norte II
 Occidente
 Centro Norte
 Centro Sur
 Istmo
 Sureste

ENTIDAD FEDERATIVA : Estado de la República Mexicana donde se encuentra la unidad turística a la cual está asociado el recurso.

TIPO DE DATO : Carácter (2)

DOMINIO DE VALORES :

Consultar el catálogo de entidades federativas y municipios donde aparecen sus claves y nombres respectivos.

TIPO DE UNIDAD TURÍSTICA : Clasificación del lugar al cual se asocia el recurso turístico.

TIPO DE DATO : Carácter (20)

DOMINIO DE VALORES :

Localidad turística
 Sitio turístico

NOMBRE DE LA UNIDAD TURÍSTICA : Sustantivo propio con el que se conoce la localidad o sitio turístico a donde se asocia el recurso.

TIPO DE DATO : Carácter (40)

DOMINIO DE VALORES :

Alfabeto, números, guión y apóstrofo.

NÚMERO DE LOCALIZACIÓN : Número consecutivo que se le asigna a cada unidad turística, a la cual está asociado el recurso, dentro del cuadrante donde se localiza.

TIPO DE DATO : Entero (10)

DOMINIO DE VALORES :
Valor ≥ 1

CUADRANTE DE LOCALIZACIÓN : Corresponde a la división por grado, utilizada para localizar la unidad turística a la cual está asociado el recurso.

TIPO DE DATO : Carácter (4)

DOMINIO DE VALORES :

A-1 - A-5 , B-2 - B-13, C-2 - C-14, D-3 - D-18, E-3 - E-18, F-3 - F-19, G-5 - G-7, G-9 - G-20, H-6 - H-21
I-6 - I-21, J-8 - J-9, J-12 - J-21, K-9 , K-12 - K-21, L-13 - L-21, L-28 - L-32, M-13 - M-22, M-28 - M-32,
N-13 - N-22, N-28 - N-31, O-15 - O-31, P-17 - P-27, Q-18 - Q-28, R-21 - R-23, R-25 - R-27, S-26.

LATITUD : Valor del ángulo entre la normal al elipsoide en el punto de observación y el plano ecuatorial de un elipsoide de referencia, que sirve para determinar la posición geográfica de la unidad turística y referenciar la ubicación de los recursos y servicios asociados a la misma.

TIPO DE DATO : Real (6.3)

UNIDAD : Grados, minutos, segundos, milésimas de segundo

DOMINIO DE VALORES :

14° 32' 27".000 \leq Valor \leq 32° 43' 06".000

LONGITUD : Valor del ángulo entre el plano del meridiano geodésico del punto de observación y el plano del meridiano origen, que sirve para determinar la posición geográfica de la unidad turística y referenciar la ubicación de los recursos y servicios asociados a la misma.

TIPO DE DATO : Real (7.3)

UNIDAD : Grados, minutos, segundos, milésimas de segundo

DOMINIO DE VALORES :

86° 42' 36".000 \leq Valor \leq 118° 27' 24".000

RELACIONES

Balneario	Asociada	Fotografía
Balneario	Asociada	Unidad turística

NOTAS

CASCADA

Caída natural de agua localizada en un cambio brusco de pendiente del cause de una corriente.

ATRIBUTOS

IDENTIFICACIÓN

IDENTIFICADOR : Número secuencial que se incrementa con cada ocurrencia.

TIPO DE DATO : Entero (5)

DOMINIO DE VALORES

Valor ≥ 1

NOMBRE : Sustantivo propio con el que se conoce el recurso de manera oficial o en un ámbito regional o local.

TIPO DE DATO : Carácter (40)

DOMINIO DE VALORES :

Alfabeto, números, guión y apóstrofo.

CARACTERÍSTICAS GENERALES

ALTURA : Distancia aproximada, desde el cambio brusco de pendiente (caída de agua) hasta el choque con la superficie de la tierra.

TIPO DE DATO : Entero (3)

DOMINIO DE VALORES :

Valor ≥ 3

Restricciones del Atributo :

No disponible : No se cuenta actualmente con el dato de altura para algunas ocurrencias.

ANCHO : Distancia aproximada, determinada por el ancho del cauce de la corriente de agua, en el punto donde inicia el cambio brusco de pendiente (caída de agua).

TIPO DE DATO : Entero (3)

DOMINIO DE VALORES :

Valor ≥ 3

Restricciones del Atributo :

No disponible : No se cuenta actualmente con el dato del ancho de la cascada para algunas ocurrencias.

DESCRIPCIÓN : Texto que refiere las características más relevantes del recurso turístico.

TIPO DE DATO : Texto

DOMINIO DE VALORES :

Texto libre

JERARQUÍA : Relevancia del recurso con respecto a otros similares, se identifica mediante colores.

TIPO DE DATO : Carácter (5)

DOMINIO DE VALORES :

Rojo. Recursos de mayor jerarquía

Azul. Recursos de jerarquía media

Negro. Recursos de menor jerarquía

LOCALIZACIÓN GEOGRÁFICA

CLAVE DE LA HOJA : Clave del conjunto de datos de la carta topográfica 1:1 000 000 del INEGI, donde se encuentra la unidad turística a la cual está asociado el recurso.

TIPO DE DATO : Carácter (3)

DOMINIO DE VALORES :

D14	Pochutla - México
D15	Tapachula - Villa Hermosa
E11	Clarión
E12	Socorro
E13	Colima - Guadalajara
E14	Cd. de México - México
E15	Villa Hermosa - Villa Hermosa
E16	Chetumal - Mérida
F12	La Paz
F13	Guadalajara - Guadalajara
F14	Querétaro - México
F15	Celestún - Villa Hermosa
F16	Mérida - Mérida
G11	La Paz
G12	La Paz
G13	Durango - Chihuahua
G14	Monterrey - Monterrey
H11	Tijuana
H12	Tijuana
H13	Chihuahua - Chihuahua
H14	Piedras Negras - Monterrey
I11	Tijuana
I12	Tijuana

NOMBRE DE LA HOJA : Nombre del conjunto de datos de la carta turística 1: 1 000 000 del INEGI, donde se encuentra la unidad turística a la cual está asociado el recurso.

TIPO DE DATO : Carácter (12)

DOMINIO DE VALORES :

Noroeste I
Noroeste II
Norte I
Norte II
Occidente
Centro Norte
Centro Sur
Istmo
Sureste

ENTIDAD FEDERATIVA : Estado de la República Mexicana donde se encuentra la unidad turística a la cual está asociado el recurso.

TIPO DE DATO : Carácter (2)

DOMINIO DE VALORES :

Consultar el catálogo de entidades federativas y municipios donde aparecen sus claves y nombres respectivos.

TIPO DE UNIDAD TURÍSTICA : Clasificación del lugar al cual se asocia el recurso turístico.

TIPO DE DATO : Carácter (20)

DOMINIO DE VALORES :

Localidad turística

Sitio turístico

NOMBRE DE LA UNIDAD TURÍSTICA : Sustantivo propio con el que se conoce la localidad o sitio turístico a donde se asocia el recurso.

TIPO DE DATO : Carácter (40)

DOMINIO DE VALORES :

Alfabeto, números, guión y apóstrofo.

NÚMERO DE LOCALIZACIÓN : Número consecutivo que se le asigna a cada unidad turística, a la cual está asociado el recurso, dentro del cuadrante donde se localiza.

TIPO DE DATO : Entero (10)

DOMINIO DE VALORES :

Valor ≥ 1

CUADRANTE DE LOCALIZACIÓN : Corresponde a la división por grado, utilizada para localizar la unidad turística a la cual está asociado el recurso.

TIPO DE DATO : Carácter (4)

DOMINIO DE VALORES :

A-1 - A-5 , B-2 - B-13, C-2 - C-14, D-3 - D-18, E-3 - E-18, F-3 - F-19, G-5 - G-7, G-9 - G-20, H-6 - H-21
I-6 - I-21, J-8 - J-9, J-12 - J-21, K-9 , K-12 - K-21, L-13 - L-21, L-28 - L-32, M-13 - M-22, M-28 - M-32,
N-13 - N-22, N-28 - N-31, O-15 - O-31, P-17 - P-27, Q-18 - Q-28, R-21 - R-23, R-25 - R-27, S-26.

LATITUD : Valor del ángulo entre la normal al elipsoide en el punto de observación y el plano ecuatorial de un elipsoide de referencia, que sirve para determinar la posición geográfica de la unidad turística y referenciar la ubicación de los recursos y servicios asociados a la misma.

TIPO DE DATO : Real (6.3)

UNIDAD : Grados, minutos, segundos, milésimas de segundo

DOMINIO DE VALORES :

$14^{\circ} 32' 27''.000 \leq \text{Valor} \leq 32^{\circ} 43' 06''.000$

LONGITUD : Valor del ángulo entre el plano del meridiano geodésico del punto de observación y el plano del meridiano origen, que sirve para determinar la posición geográfica de la unidad turística y referenciar la ubicación de los recursos y servicios asociados a la misma.

TIPO DE DATO : Real (7.3)

UNIDAD : Grados, minutos, segundos, milésimas de segundo

DOMINIO DE VALORES :

$86^{\circ} 42' 36''.000 \leq \text{Valor} \leq 118^{\circ} 27' 24''.000$

RELACIONES

Cascada	Asociada	Fotografía
Cascada	Asociada	Unidad turística

NOTAS

CENTRO CULTURAL

Lugar donde se realizan actividades culturales con fines recreativos.

ATRIBUTOS

IDENTIFICACIÓN

IDENTIFICADOR : Número secuencial que se incrementa con cada ocurrencia.

TIPO DE DATO : Entero (5)

DOMINIO DE VALORES

Valor ≥ 1

NOMBRE : Sustantivo propio con el que se conoce el recurso de manera oficial o en un ámbito regional o local.

TIPO DE DATO : Carácter (40)

DOMINIO DE VALORES :

Alfabeto, números, guión y apóstrofo.

CARACTERÍSTICAS GENERALES

TIPO : División que para fines de clasificación turística se establece tomando en cuenta principalmente las características, dimensiones e importancia de los elementos que conforman al recurso.

TIPO DE DATO : Carácter (25)

DOMINIO DE VALORES :

Casa de la cultura

Invernadero

Galería

Jardín botánico

Mural

Planetario

Plaza o plazoleta

Restricciones del Atributo :

Otro : El valor del atributo es diferente de los valores citados anteriormente y debe ser registrado para incrementar el dominio.

DESCRIPCIÓN : Texto que refiere las características más relevantes del recurso turístico.

TIPO DE DATO : Texto

DOMINIO DE VALORES :

Texto libre

JERARQUÍA : Relevancia del recurso con respecto a otros similares, se identifica mediante colores.

TIPO DE DATO : Carácter (5)

DOMINIO DE VALORES :

Rojo. Recursos de mayor jerarquía

Azul. Recursos de jerarquía media

Negro. Recursos de menor jerarquía

LOCALIZACIÓN GEOGRÁFICA

CLAVE DE LA HOJA : Clave del conjunto de datos de la carta topográfica 1:1 000 000 del INEGI, donde se encuentra la unidad turística a la cual está asociado el recurso.

TIPO DE DATO : Carácter (3)

DOMINIO DE VALORES :

D14	Pochutla - México
D15	Tapachula - Villa Hermosa
E11	Clarión
E12	Socorro
E13	Colima - Guadalajara
E14	Cd. de México - México
E15	Villa Hermosa - Villa Hermosa
E16	Chetumal - Mérida
F12	La Paz
F13	Guadalajara - Guadalajara
F14	Querétaro - México
F15	Celestún - Villa Hermosa
F16	Mérida - Mérida
G11	La Paz
G12	La Paz
G13	Durango - Chihuahua
G14	Monterrey - Monterrey
H11	Tijuana
H12	Tijuana
H13	Chihuahua - Chihuahua
H14	Piedras Negras - Monterrey
I11	Tijuana
I12	Tijuana

NOMBRE DE LA HOJA : Nombre del conjunto de datos de la carta turística 1: 1 000 000 del INEGI, donde se encuentra la unidad turística a la cual está asociado el recurso.

TIPO DE DATO : Carácter (12)

DOMINIO DE VALORES :

Noroeste I
Noroeste II
Norte I
Norte II
Occidente
Centro Norte
Centro Sur
Istmo
Sureste

ENTIDAD FEDERATIVA : Estado de la República Mexicana donde se encuentra la unidad turística a la cual está asociado el recurso.

TIPO DE DATO : Carácter (2)

DOMINIO DE VALORES :

Consultar el catálogo de entidades federativas y municipios donde aparecen sus claves y nombres respectivos.

TIPO DE UNIDAD TURÍSTICA : Clasificación del lugar al cual se asocia el recurso turístico.

TIPO DE DATO : Carácter (20)

DOMINIO DE VALORES :

Localidad turística

Sitio turístico

NOMBRE DE LA UNIDAD TURÍSTICA : Sustantivo propio con el que se conoce la localidad o sitio turístico a donde se asocia el recurso.

TIPO DE DATO : Carácter (40)

DOMINIO DE VALORES :

Alfabeto, números, guión y apóstrofo.

NÚMERO DE LOCALIZACIÓN : Número consecutivo que se le asigna a cada unidad turística, a la cual está asociado el recurso, dentro del cuadrante donde se localiza.

TIPO DE DATO : Entero (10)

DOMINIO DE VALORES :

Valor ≥ 1

CUADRANTE DE LOCALIZACIÓN : Corresponde a la división por grado, utilizada para localizar la unidad turística a la cual está asociado el recurso.

TIPO DE DATO : Carácter (4)

DOMINIO DE VALORES :

A-1 - A-5 , B-2 - B-13, C-2 - C-14, D-3 - D-18, E-3 - E-18, F-3 - F-19, G-5 - G-7, G-9 - G-20, H-6 - H-21
I -6 - I -21, J-8 - J-9, J-12 - J-21, K-9 , K-12 - K-21, L-13 - L-21, L-28 - L-32, M-13 - M-22, M-28 - M-32,
N-13 - N-22, N-28 - N-31, O-15 - O-31, P-17 - P-27, Q-18 - Q-28, R-21 - R-23, R-25 - R-27, S-26.

LATITUD : Valor del ángulo entre la normal al elipsoide en el punto de observación y el plano ecuatorial de un elipsoide de referencia, que sirve para determinar la posición geográfica de la unidad turística y referenciar la ubicación de los recursos y servicios asociados a la misma.

TIPO DE DATO : Real (6.3)

UNIDAD : Grados, minutos, segundos, milésimas de segundo

DOMINIO DE VALORES :

$14^{\circ} 32' 27''.000 \leq \text{Valor} \leq 32^{\circ} 43' 06''.000$

LONGITUD : Valor del ángulo entre el plano del meridiano geodésico del punto de observación y el plano del meridiano origen, que sirve para determinar la posición geográfica de la unidad turística y referenciar la ubicación de los recursos y servicios asociados a la misma.

TIPO DE DATO : Real (7.3)

UNIDAD : Grados, minutos, segundos, milésimas de segundo

DOMINIO DE VALORES :

$86^{\circ} 42' 36''.000 \leq \text{Valor} \leq 118^{\circ} 27' 24''.000$

RELACIONES

Centro cultural	Asociado	Fotografía
Centro cultural	Asociado	Unidad turística

NOTAS

CENTRO RECREATIVO

Espacios provistos de instalaciones e infraestructura construidos con fines de esparcimiento y recreación.

ATRIBUTOS

IDENTIFICACIÓN

IDENTIFICADOR : Número secuencial que se incrementa con cada ocurrencia.

TIPO DE DATO : Entero (5)

DOMINIO DE VALORES

Valor ≥ 1

NOMBRE : Sustantivo propio con el que se conoce el recurso de manera oficial o en un ámbito regional o local.

TIPO DE DATO : Carácter (40)

DOMINIO DE VALORES :

Alfabeto, números, guión y apóstrofo.

CARACTERÍSTICAS GENERALES

DESCRIPCIÓN : Texto que refiere las características más relevantes del recurso turístico.

TIPO DE DATO : Texto

DOMINIO DE VALORES :

Texto libre

JERARQUÍA : Relevancia del recurso con respecto a otros similares, se identifica mediante colores.

TIPO DE DATO : Carácter (5)

DOMINIO DE VALORES :

Rojo. Recursos de mayor jerarquía

Azul. Recursos de jerarquía media

Negro. Recursos de menor jerarquía

LOCALIZACIÓN GEOGRÁFICA

CLAVE DE LA HOJA : Clave del conjunto de datos de la carta topográfica 1:1 000 000 del INEGI, donde se encuentra la unidad turística a la cual está asociado el recurso.

TIPO DE DATO : Carácter (3)

DOMINIO DE VALORES :

D14	Pochutla - México
D15	Tapachula - Villa Hermosa
E11	Clarión
E12	Socorro
E13	Colima - Guadalajara
E14	Cd. de México - México
E15	Villa Hermosa - Villa Hermosa
E16	Chetumal - Mérida
F12	La Paz
F13	Guadalajara - Guadalajara
F14	Querétaro - México
F15	Celestún - Villa Hermosa
F16	Mérida - Mérida
G11	La Paz
G12	La Paz
G13	Durango - Chihuahua

G11	Monterrey - Monterrey
H12	Tijuana
H13	Chihuahua - Chihuahua
H14	Piedras Negras - Monterrey
I11	Tijuana
I12	Tijuana

NOMBRE DE LA HOJA : Nombre del conjunto de datos de la carta turística 1: 1 000 000 del INEGI, donde se encuentra la unidad turística a la cual está asociado el recurso.

TIPO DE DATO : Carácter (12)

DOMINIO DE VALORES :

Noroeste I
 Noroeste II
 Norte I
 Norte II
 Occidente
 Centro Norte
 Centro Sur
 Istmo
 Sureste

ENTIDAD FEDERATIVA : Estado de la República Mexicana donde se encuentra la unidad turística a la cual está asociado el recurso.

TIPO DE DATO : Carácter (2)

DOMINIO DE VALORES :

Consultar el catálogo de entidades federativas y municipios donde aparecen sus claves y nombres respectivos.

TIPO DE UNIDAD TURÍSTICA : Clasificación del lugar al cual se asocia el recurso turístico.

TIPO DE DATO : Carácter (20)

DOMINIO DE VALORES :

Localidad turística
 Sitio turístico

NOMBRE DE LA UNIDAD TURÍSTICA : Sustantivo propio con el que se conoce la localidad o sitio turístico a donde se asocia el recurso.

TIPO DE DATO : Carácter (40)

DOMINIO DE VALORES :

Alfabeto, números, guión y apóstrofo.

NÚMERO DE LOCALIZACIÓN : Número consecutivo que se le asigna a cada unidad turística, a la cual está asociado el recurso, dentro del cuadrante donde se localiza.

TIPO DE DATO : Entero (10)

DOMINIO DE VALORES :

Valor ≥ 1

CUADRANTE DE LOCALIZACIÓN : Corresponde a la división por grado, utilizada para localizar la unidad turística a la cual está asociado el recurso.

TIPO DE DATO : Carácter (4)

DOMINIO DE VALORES :

A-1 - A-5 , B-2 - B-13, C-2 - C-14, D-3 - D-18, E-3 - E-18, F-3 - F-19, G-5 - G-7, G-9 - G-20, H-6 - H-21
I -6 - I -21, J-8 - J-9, J-12 - J-21, K-9 , K-12 - K-21, L-13 - L-21, L-28 - L-32, M-13 - M-22, M-28 - M-32,
N-13 - N-22, N-28 - N-31, O-15 - O-31, P-17 - P-27, Q-18 - Q-28, R-21 - R-23, R-25 - R-27, S-26.

LATITUD : Valor del ángulo entre la normal al elipsoide en el punto de observación y el plano ecuatorial de un elipsoide de referencia, que sirve para determinar la posición geográfica de la unidad turística y referenciar la ubicación de los recursos y servicios asociados a la misma.

TIPO DE DATO : Real (6.3)

UNIDAD : Grados, minutos, segundos, milésimas de segundo

DOMINIO DE VALORES :

$14^{\circ} 32' 27''.000 \leq \text{Valor} \leq 32^{\circ} 43' 06''.000$

LONGITUD : Valor del ángulo entre el plano del meridiano geodésico del punto de observación y el plano del meridiano origen, que sirve para determinar la posición geográfica de la unidad turística y referenciar la ubicación de los recursos y servicios asociados a la misma.

TIPO DE DATO : Real (7.3)

UNIDAD : Grados, minutos, segundos, milésimas de segundo

DOMINIO DE VALORES :

$86^{\circ} 42' 36''.000 \leq \text{Valor} \leq 118^{\circ} 27' 24''.000$

RELACIONES

Centro recreativo	Asociado	Fotografía
Centro recreativo	Asociado	Unidad turística

NOTAS

FAUNA

Especies animales con valor recreativo, considerando también los sitios de reproducción y zonas que presentan concentraciones de fauna local.

ATRIBUTOS

IDENTIFICACIÓN

IDENTIFICADOR : Número secuencial que se incrementa con cada ocurrencia.

TIPO DE DATO : Entero (5)

DOMINIO DE VALORES

Valor ≥ 1

NOMBRE : Sustantivo propio con el que se conoce el recurso de manera oficial o en un ámbito regional o local.

TIPO DE DATO : Carácter (40)

DOMINIO DE VALORES :

Alfabeto, números, guión y apóstrofo.

CARACTERÍSTICAS GENERALES

DESCRIPCIÓN : Texto que refiere las características más relevantes del recurso turístico.

TIPO DE DATO : Texto

DOMINIO DE VALORES :

Texto libre

JERARQUÍA : Relevancia del recurso con respecto a otros similares, se identifica mediante colores.

TIPO DE DATO : Carácter (5)

DOMINIO DE VALORES :

Rojo. Recursos de mayor jerarquía

Azul. Recursos de jerarquía media

Negro. Recursos de menor jerarquía

LOCALIZACIÓN GEOGRÁFICA

CLAVE DE LA HOJA : Clave del conjunto de datos de la carta topográfica 1:1 000 000 del INEGI, donde se encuentra la unidad turística a la cual está asociado el recurso.

TIPO DE DATO : Carácter (3)

DOMINIO DE VALORES :

D14	Pochutla - México
D15	Tapachula - Villa Hermosa
E11	Clarión
E12	Socorro
E13	Colima - Guadalajara
E14	Cd. de México - México
E15	Villa Hermosa - Villa Hermosa
E16	Chetumal - Mérida
F12	La Paz
F13	Guadalajara - Guadalajara
F14	Querétaro - México
F15	Celestún - Villa Hermosa
F16	Mérida - Mérida
G11	La Paz
G12	La Paz

G13	Durango - Chihuahua
H11	Monterrey - Monterrey
H12	Tijuana
H13	Tijuana
H14	Chihuahua - Chihuahua
I11	Piedras Negras - Monterrey
I12	Tijuana

NOMBRE DE LA HOJA : Nombre del conjunto de datos de la carta turística 1: 1 000 000 del INEGI, donde se encuentra la unidad turística a la cual está asociado el recurso.

TIPO DE DATO : Carácter (12)

DOMINIO DE VALORES :

Noroeste I
 Noroeste II
 Norte I
 Norte II
 Occidente
 Centro Norte
 Centro Sur
 Istmo
 Sureste

ENTIDAD FEDERATIVA : Estado de la República Mexicana donde se encuentra la unidad turística a la cual está asociado el recurso.

TIPO DE DATO : Carácter (2)

DOMINIO DE VALORES :

Consultar el catálogo de entidades federativas y municipios donde aparecen sus claves y nombres respectivos.

TIPO DE UNIDAD TURÍSTICA : Clasificación del lugar al cual se asocia el recurso turístico.

TIPO DE DATO : Carácter (20)

DOMINIO DE VALORES :

Localidad turística
 Sitio turístico

NOMBRE DE LA UNIDAD TURÍSTICA : Sustantivo propio con el que se conoce la localidad o sitio turístico a donde se asocia el recurso.

TIPO DE DATO : Carácter (40)

DOMINIO DE VALORES :

Alfabeto, números, guión y apóstrofo.

NÚMERO DE LOCALIZACIÓN : Número consecutivo que se le asigna a cada unidad turística, a la cual está asociado el recurso, dentro del cuadrante donde se localiza.

TIPO DE DATO : Entero (10)

DOMINIO DE VALORES :

Valor ≥ 1

CUADRANTE DE LOCALIZACIÓN : Corresponde a la división por grado, utilizada para localizar la unidad turística a la cual está asociado el recurso.

TIPO DE DATO : Carácter (4)

DOMINIO DE VALORES :

A-1 - A-5 , B-2 - B-13, C-2 - C-14, D-3 - D-18, E-3 - E-18, F-3 - F-19, G-5 - G-7, G-9 - G-20, H-6 - H-21
I -6 - I -21, J-8 - J-9, J-12 - J-21, K-9 , K-12 - K-21, L-13 - L-21, L-28 - L-32, M-13 - M-22, M-28 - M-32,
N-13 - N-22, N-28 - N-31, O-15 - O-31, P-17 - P-27, Q-18 - Q-28, R-21 - R-23, R-25 - R-27, S-26.

LATITUD : Valor del ángulo entre la normal al elipsoide en el punto de observación y el plano ecuatorial de un elipsoide de referencia, que sirve para determinar la posición geográfica de la unidad turística y referenciar la ubicación de los recursos y servicios asociados a la misma.

TIPO DE DATO : Real (6.3)

UNIDAD : Grados, minutos, segundos, milésimas de segundo

DOMINIO DE VALORES :

$14^{\circ} 32' 27''.000 \leq \text{Valor} \leq 32^{\circ} 43' 06''.000$

LONGITUD : Valor del ángulo entre el plano del meridiano geodésico del punto de observación y el plano del meridiano origen, que sirve para determinar la posición geográfica de la unidad turística y referenciar la ubicación de los recursos y servicios asociados a la misma.

TIPO DE DATO : Real (7.3)

UNIDAD : Grados, minutos, segundos, milésimas de segundo

DOMINIO DE VALORES :

$86^{\circ} 42' 36''.000 \leq \text{Valor} \leq 118^{\circ} 27' 24''.000$

RELACIONES

Fauna	Asociada	Unidad turística
Fauna	Asociada	Fotografía

NOTAS

FOLCLOR

Expresiones, costumbres y manifestaciones artísticas de nuestro pueblo transmitidas comúnmente en forma oral y con carácter tradicional.

ATRIBUTOS

IDENTIFICACIÓN

IDENTIFICADOR : Número secuencial que se incrementa con cada ocurrencia.

TIPO DE DATO : Entero (5)

DOMINIO DE VALORES

Valor ≥ 1

NOMBRE : Sustantivo propio con el que se conoce el recurso de manera oficial o en un ámbito regional o local.

TIPO DE DATO : Carácter (40)

DOMINIO DE VALORES :

Alfabeto, números, guión y apóstrofo.

CARACTERÍSTICAS GENERALES

TIPO : Clasificación genérica de las manifestaciones populares basada en el motivo básico para su realización, así como en sus orígenes.

TIPO DE DATO : Carácter (40)

DOMINIO DE VALORES :

Carnaval

Feria

Festividad Civil

Festividad Religiosa

Otro : El valor del atributo es diferente de los valores citados anteriormente y debe ser registrado para incrementar el dominio.

CATEGORÍA : Clasificación realizada con fines turísticos que determina la Importancia considerando básicamente la duración y la cantidad de eventos y espectáculos.

TIPO DE DATO : Carácter (8)

DOMINIO DE VALORES :

Nacional

Regional

Estatal

Local

Restricciones del Atributo :

No disponible : No se cuenta actualmente con el dato de la categoría para algunas ocurrencias.

FECHA DE INICIO DE LA CELEBRACIÓN : Día y mes en que empiezan los eventos.

TIPO DE DATO : Carácter (10)

DOMINIO DE VALORES :

DD / MM

Restricciones del Atributo :

No disponible : No se cuenta actualmente con el dato de la fecha de inicio para algunas ocurrencias.

FECHA DE TÉRMINO DE LA CELEBRACIÓN : Día, mes en que terminan los eventos.

TIPO DE DATO : Carácter (10)

DOMINIO DE VALORES :

DD / MM

Restricciones del Atributo :

No disponible : No se cuenta actualmente con el dato de la fecha de término para algunas ocurrencias.

DURACIÓN EN DÍAS : Período de tiempo que dura la celebración o acontecimiento

TIPO DE DATO : Carácter (1)

DOMINIO DE VALORES :

A = 1 a 5 días

B = 6 a 15 días

C = mayor de 15 días

D = Variable

DESCRIPCIÓN : Texto que refiere las características más relevantes del recurso turístico.

TIPO DE DATO : Texto

DOMINIO DE VALORES :

Texto libre

JERARQUÍA : Relevancia del recurso con respecto a otros similares, se identifica mediante colores.

TIPO DE DATO : Carácter (5)

DOMINIO DE VALORES :

Rojo. Recursos de mayor jerarquía

Azul. Recursos de jerarquía media

Negro. Recursos de menor jerarquía

LOCALIZACIÓN GEOGRÁFICA

CLAVE DE LA HOJA : Clave del conjunto de datos de la carta topográfica 1:1 000 000 del INEGI, donde se encuentra la unidad turística a la cual está asociado el recurso.

TIPO DE DATO : Carácter (3)

DOMINIO DE VALORES :

D14	Pochutla - México
D15	Tapachula - Villa Hermosa
E11	Clarión
E12	Socorro
E13	Colima - Guadalajara
E14	Cd. de México - México
E15	Villa Hermosa - Villa Hermosa
E16	Chetumal - Mérida
F12	La Paz
F13	Guadalajara - Guadalajara
F14	Querétaro - México
F15	Celestún - Villa Hermosa
F16	Mérida - Mérida
G11	La Paz
G12	La Paz
G13	Durango - Chihuahua
G14	Monterrey - Monterrey
H11	Tijuana
H12	Tijuana
H13	Chihuahua - Chihuahua

H14	Piedras Negras - Monterrey
I11	Tijuana
I12	Tijuana

NOMBRE DE LA HOJA : Nombre del conjunto de datos de la carta turística 1: 1 000 000 del INEGI, donde se encuentra la unidad turística a la cual está asociado el recurso.

TIPO DE DATO : Carácter (12)

DOMINIO DE VALORES :

Noroeste I
Noroeste II
Norte I
Norte II
Occidente
Centro Norte
Centro Sur
Istmo
Sureste

ENTIDAD FEDERATIVA : Estado de la República Mexicana donde se encuentra la unidad turística a la cual está asociado el recurso.

TIPO DE DATO : Carácter (2)

DOMINIO DE VALORES :

Consultar el catálogo de entidades federativas y municipios donde aparecen sus claves y nombres respectivos.

TIPO DE UNIDAD TURÍSTICA : Clasificación del lugar al cual se asocia el recurso turístico.

TIPO DE DATO : Carácter (20)

DOMINIO DE VALORES :

Localidad turística
Sitio turístico

NOMBRE DE LA UNIDAD TURÍSTICA : Sustantivo propio con el que se conoce la localidad o sitio turístico a donde se asocia el recurso.

TIPO DE DATO : Carácter (40)

DOMINIO DE VALORES :

Alfabeto, números, guión y apóstrofo.

NÚMERO DE LOCALIZACIÓN : Número consecutivo que se le asigna a cada unidad turística, a la cual está asociado el recurso, dentro del cuadrante donde se localiza.

TIPO DE DATO : Entero (10)

DOMINIO DE VALORES :

Valor ≥ 1

CUADRANTE DE LOCALIZACIÓN : Corresponde a la división por grado, utilizada para localizar la unidad turística a la cual está asociado el recurso.

TIPO DE DATO : Carácter (4)

DOMINIO DE VALORES :

A-1 - A-5 , B-2 - B-13, C-2 - C-14, D-3 - D-18, E-3 - E-18, F-3 - F-19, G-5 - G-7, G-9 - G-20, H-6 - H-21
I-6 - I-21, J-8 - J-9, J-12 - J-21, K-9 , K-12 - K-21, L-13 - L-21, L-28 - L-32, M-13 - M-22, M-28 - M-32,
N-13 - N-22, N-28 - N-31, O-15 - O-31, P-17 - P-27, Q-18 - Q-28, R-21 - R-23, R-25 - R-27, S-26.

LATITUD : Valor del ángulo entre la normal al elipsoide en el punto de observación y el plano ecuatorial de un elipsoide de referencia, que sirve para determinar la posición geográfica de la unidad turística y referenciar la ubicación de los recursos y servicios asociados a la misma.

TIPO DE DATO : Real (6.3)

UNIDAD : Grados, minutos, segundos, milésimas de segundo

DOMINIO DE VALORES :

$14^{\circ} 32' 27''.000 \leq \text{Valor} \leq 32^{\circ} 43' 06''.000$

LONGITUD : Valor del ángulo entre el plano del meridiano geodésico del punto de observación y el plano del meridiano origen, que sirve para determinar la posición geográfica de la unidad turística y referenciar la ubicación de los recursos y servicios asociados a la misma.

TIPO DE DATO : Real (7.3)

UNIDAD : Grados, minutos, segundos, milésimas de segundo

DOMINIO DE VALORES :

$86^{\circ} 42' 36''.000 \leq \text{Valor} \leq 118^{\circ} 27' 24''.000$

RELACIONES

Folclor	Asociado	Fotografía
Folclor	Asociado	Unidad turística

NOTAS

FOTOGRAFÍA

Reproducción fotográfica de los recursos turísticos más importantes

ATRIBUTOS

IDENTIFICACIÓN

IDENTIFICADOR : Número secuencial que se incrementa con cada ocurrencia.

TIPO DE DATO : Entero (5)

DOMINIO DE VALORES

Valor ≥ 1

NÚMERO : Un número secuencial asignado por el investigador, que se incrementa con cada ocurrencia y que sirve para llevar un control del inventario fotográfico de los recursos.

TIPO DE DATO : Entero (5)

DOMINIO DE VALORES:

Valor ≥ 1

FECHA DE TOMA : Día, mes y año en los cuales fue tomada la fotografía.

TIPO DE DATO : Fecha (8)

DOMINIO DE VALORES:

DD / MM / AAAA

CLAVE DEL INVESTIGADOR : Conformada por las siglas de la regional del INEGI donde se encuentra asignado el investigador más las siglas de su nombre.

TIPO DE DATO : Carácter (5)

DOMINIO DE VALORES :

Direcciones Regionales : NE - Noreste, NO - Noroeste, CS - Centro sur, SU - Sur, SE - Sureste, OC - Occidente, CN - Centro Norte, OR - Oriente, NT - Norte y CE - Centro

Investigador: Alfabeto.

CARACTERÍSTICAS GENERALES

TIPO DE RECURSO : Siglas que identifican de manera única a cada recurso.

TIPO DE DATO : Carácter (26)

DOMINIO DE VALORES :

ARQ - Arqueología

CIV - Arquitectura civil

REL - Arquitectura religiosa

RUP - Arte rupestre

ART - Artesanías

CCU - Centro cultural

CER - Centro recreativo

FOL - Folclor

MIT - Mercado de interés turístico

MUS - Museo

HIS - Sitio histórico

ZOO - Zoológico

ANP - Área natural protegida

BAL- Balneario

CAS - Cascada

FAU - Fauna

GRU - Gruta

MIR - Mirador

PAI - Paisaje

PLA - Playa

BUC - Sitio para buceo

NAV - Sitio para navegación

PES - Sitio para pesca deportiva

FOTO : Reproducción fotográfica del recurso turístico.

TIPO DE DATO : Ilustración

DOMINIO DE VALORES :

Raster

Restricciones del Atributo :

No disponible : No se cuenta actualmente con la fotografía para algunas ocurrencias.

PIE DE FOTO : Texto descriptivo del contenido de cada fotografía, considerando el nombre de la unidad turística y el NOMBRE .

TIPO DE DATO : Carácter (170)

DOMINIO DE VALORES :

Alfabeto, números, guión y apóstrofo.

LOCALIZACIÓN GEOGRÁFICA

CLAVE DE LA HOJA : Clave del conjunto de datos de la carta topográfica 1:1 000 000 del INEGI, donde se encuentra la unidad turística a la cual está asociado el recurso.

TIPO DE DATO : Carácter (3)

DOMINIO DE VALORES :

D14	Pochutla - México
D15	Tapachula - Villa Hermosa
E11	Clarión
E12	Socorro
E13	Colima - Guadalajara
E14	Cd. de México - México
E15	Villa Hermosa - Villa Hermosa
E16	Chetumal - Mérida
F12	La Paz
F13	Guadalajara - Guadalajara
F14	Querétaro - México
F15	Celestún - Villa Hermosa
F16	Mérida - Mérida
G11	La Paz
G12	La Paz
G13	Durango - Chihuahua
G14	Monterrey - Monterrey
H11	Tijuana
H12	Tijuana
H13	Chihuahua - Chihuahua
H14	Piedras Negras - Monterrey
I11	Tijuana
I12	Tijuana

NOMBRE DE LA HOJA : Nombre del conjunto de datos de la carta turística 1: 1 000 000 del INEGI, donde se encuentra la unidad turística a la cual está asociado el recurso.

TIPO DE DATO : Carácter (12)

DOMINIO DE VALORES :

Noroeste I
Noroeste II
Norte I
Norte II
Occidente
Centro Norte

Centro Sur
Istmo
Sureste

ENTIDAD FEDERATIVA : Estado de la República Mexicana donde se encuentra la unidad turística a la cual está asociado el recurso.

TIPO DE DATO : Carácter (2)

DOMINIO DE VALORES :

Consultar el catálogo de entidades federativas y municipios donde aparecen sus claves y nombres respectivos.

TIPO DE UNIDAD TURÍSTICA : Clasificación del lugar al cual se asocia el recurso turístico.

TIPO DE DATO : Carácter (20)

DOMINIO DE VALORES :

Localidad turística
Sitio turístico

NOMBRE DE LA UNIDAD TURÍSTICA : Sustantivo propio con el que se conoce la localidad o sitio turístico a donde se asocia el recurso.

TIPO DE DATO : Carácter (40)

DOMINIO DE VALORES :

Alfabeto, números, guión y apóstrofo.

NÚMERO DE LOCALIZACIÓN : Número consecutivo que se le asigna a cada unidad turística, a la cual está asociado el recurso, dentro del cuadrante donde se localiza.

TIPO DE DATO : Entero (10)

DOMINIO DE VALORES :

Valor ≥ 1

CUADRANTE DE LOCALIZACIÓN : Corresponde a la división por grado, utilizada para localizar la unidad turística a la cual está asociado el recurso.

TIPO DE DATO : Carácter (4)

DOMINIO DE VALORES :

A-1 - A-5 , B-2 - B-13, C-2 - C-14, D-3 - D-18, E-3 - E-18, F-3 - F-19, G-5 - G-7, G-9 - G-20, H-6 - H-21
I -6 - I -21, J-8 - J-9, J-12 - J-21, K-9 , K-12 - K-21, L-13 - L-21, L-28 - L-32, M-13 - M-22, M-28 - M-32,
N-13 - N-22, N-28 - N-31, O-15 - O-31, P-17 - P-27, Q-18 - Q-28, R-21 - R-23, R-25 - R-27, S-26.

LATITUD : Valor del ángulo entre la normal al elipsoide en el punto de observación y el plano ecuatorial de un elipsoide de referencia, que sirve para determinar la posición geográfica de la unidad turística y referenciar la ubicación de los recursos y servicios asociados a la misma.

TIPO DE DATO : Real (6.3)

UNIDAD : Grados, minutos, segundos, milésimas de segundo

DOMINIO DE VALORES :

$14^{\circ} 32' 27''.000 \leq \text{Valor} \leq 32^{\circ} 43' 06''.000$

LONGITUD : Valor del ángulo entre el plano del meridiano geodésico del punto de observación y el plano del meridiano origen, que sirve para determinar la posición geográfica de la unidad turística y referenciar la ubicación de los recursos y servicios asociados a la misma.

TIPO DE DATO : Real (7.3)

UNIDAD : Grados, minutos, segundos, milésimas de segundo

DOMINIO DE VALORES :

$86^{\circ} 42' 36''.000 \leq \text{Valor} \leq 118^{\circ} 27' 24''.000$

RELACIONES

Fotografía	Asociada	Área natural protegida
Fotografía	Asociada	Arqueología
Fotografía	Asociada	Arquitectura civil
Fotografía	Asociada	Arquitectura religiosa
Fotografía	Asociada	Arte rupestre
Fotografía	Asociada	Artesanía
Fotografía	Asociada	Balneario
Fotografía	Asociada	Cascada
Fotografía	Asociada	Centro cultural
Fotografía	Asociada	Centro recreativo
Fotografía	Asociada	Fauna
Fotografía	Asociada	Folclor
Fotografía	Asociada	Gruta
Fotografía	Asociada	Mercado de interés turístico
Fotografía	Asociada	Mirador
Fotografía	Asociada	Museo
Fotografía	Asociada	Paisaje
Fotografía	Asociada	Playa
Fotografía	Asociada	Sitio histórico
Fotografía	Asociada	Sitio para buceo
Fotografía	Asociada	Sitio para navegación
Fotografía	Asociada	Sitio para pesca deportiva
Fotografía	Asociada	Zoológico

NOTAS

GRUTA

Cavidad formada por la disolución de rocas calizas expuestas a la acción del agua, con presencia de cristalizaciones, y formaciones propias de este fenómeno.

ATRIBUTOS

IDENTIFICACIÓN

IDENTIFICADOR : Número secuencial que se incrementa con cada ocurrencia.

TIPO DE DATO : Entero (5)

DOMINIO DE VALORES

Valor ≥ 1

NOMBRE : Sustantivo propio con el que se conoce el recurso de manera oficial o en un ámbito regional o local.

TIPO DE DATO : Carácter (40)

DOMINIO DE VALORES :

Alfabeto, números, guión y apóstrofo.

CARACTERÍSTICAS GENERALES

SERVICIOS COMPLEMENTARIOS : Se consideran aquellos que brinden una mayor comodidad y seguridad al turista .

TIPO DE DATO : Carácter (35)

DOMINIO DE VALORES :

Espectáculos de luz y sonido

Señalamientos

Servicio de guía

Otro : El valor del atributo es diferente de los valores citados anteriormente y debe ser registrado para incrementar el dominio.

Restricciones del Atributo :

Ninguno : El atributo carece de valor para algunas ocurrencias de la entidad.

DESCRIPCIÓN : Texto que refiere las características más relevantes del recurso turístico.

TIPO DE DATO : Texto

DOMINIO DE VALORES :

Texto libre

JERARQUÍA : Relevancia del recurso con respecto a otros similares, se identifica mediante colores.

TIPO DE DATO : Carácter (5)

DOMINIO DE VALORES :

Rojo. Recursos de mayor jerarquía

Azul. Recursos de jerarquía media

Negro. Recursos de menor jerarquía

LOCALIZACIÓN GEOGRÁFICA

CLAVE DE LA HOJA : Clave del conjunto de datos de la carta topográfica 1:1 000 000 del INEGI, donde se encuentra la unidad turística a la cual está asociado el recurso.

TIPO DE DATO : Carácter (3)

DOMINIO DE VALORES :

D14 Pochutla - México

D15 Tapachula - Villa Hermosa

E11	Saltillo
E13	Colima - Guadalajara
E14	Cd. de México - México
E15	Villa Hermosa - Villa Hermosa
E16	Chetumal - Mérida
F12	La Paz
F13	Guadalajara - Guadalajara
F14	Querétaro - México
F15	Celestún - Villa Hermosa
F16	Mérida - Mérida
G11	La Paz
G12	La Paz
G13	Durango - Chihuahua
G14	Monterrey - Monterrey
H11	Tijuana
H12	Tijuana
H13	Chihuahua - Chihuahua
H14	Piedras Negras - Monterrey
I11	Tijuana
I12	Tijuana

NOMBRE DE LA HOJA : Nombre del conjunto de datos de la carta turística 1: 1 000 000 del INEGI, donde se encuentra la unidad turística a la cual está asociado el recurso.

TIPO DE DATO : Carácter (12)

DOMINIO DE VALORES :

Noroeste I
 Noroeste II
 Norte I
 Norte II
 Occidente
 Centro Norte
 Centro Sur
 Istmo
 Sureste

ENTIDAD FEDERATIVA : Estado de la República Mexicana donde se encuentra la unidad turística a la cual está asociado el recurso.

TIPO DE DATO : Carácter (2)

DOMINIO DE VALORES :

Consultar el catálogo de entidades federativas y municipios donde aparecen sus claves y nombres respectivos.

TIPO DE UNIDAD TURÍSTICA : Clasificación del lugar al cual se asocia el recurso turístico.

TIPO DE DATO : Carácter (20)

DOMINIO DE VALORES :

Localidad turística
 Sitio turístico

NOMBRE DE LA UNIDAD TURÍSTICA : Sustantivo propio con el que se conoce la localidad o sitio turístico a donde se asocia el recurso.

TIPO DE DATO : Carácter (40)

DOMINIO DE VALORES :

Alfabeto, números, guión y apóstrofo.

NÚMERO DE LOCALIZACIÓN : Número consecutivo que se le asigna a cada unidad turística, a la cual está asociado el recurso, dentro del cuadrante donde se localiza.

TIPO DE DATO : Entero (10)

DOMINIO DE VALORES :

Valor ≥ 1

CUADRANTE DE LOCALIZACIÓN : Corresponde a la división por grado, utilizada para localizar la unidad turística a la cual está asociado el recurso.

TIPO DE DATO : Carácter (4)

DOMINIO DE VALORES :

A-1 - A-5 , B-2 - B-13, C-2 - C-14, D-3 - D-18, E-3 - E-18, F-3 - F-19, G-5 - G-7, G-9 - G-20, H-6 - H-21
I-6 - I-21, J-8 - J-9, J-12 - J-21, K-9 , K-12 - K-21, L-13 - L-21, L-28 - L-32, M-13 - M-22, M-28 - M-32,
N-13 - N-22, N-28 - N-31, O-15 - O-31, P-17 - P-27, Q-18 - Q-28, R-21 - R-23, R-25 - R-27, S-26.

LATITUD : Valor del ángulo entre la normal al elipsoide en el punto de observación y el plano ecuatorial de un elipsoide de referencia, que sirve para determinar la posición geográfica de la unidad turística y referenciar la ubicación de los recursos y servicios asociados a la misma.

TIPO DE DATO : Real (6.3)

UNIDAD : Grados, minutos, segundos, milésimas de segundo

DOMINIO DE VALORES :

$14^{\circ} 32' 27''.000 \leq \text{Valor} \leq 32^{\circ} 43' 06''.000$

LONGITUD : Valor del ángulo entre el plano del meridiano geodésico del punto de observación y el plano del meridiano origen, que sirve para determinar la posición geográfica de la unidad turística y referenciar la ubicación de los recursos y servicios asociados a la misma.

TIPO DE DATO : Real (7.3)

UNIDAD : Grados, minutos, segundos, milésimas de segundo

DOMINIO DE VALORES :

$86^{\circ} 42' 36''.000 \leq \text{Valor} \leq 118^{\circ} 27' 24''.000$

RELACIONES

Gruta	Asociada	Fotografía
Gruta	Asociada	Unidad turística

NOTAS

MERCADO DE INTERÉS TURÍSTICO

Se consideran como tal aquellos donde se puede observar los productos propios de la región, los sistemas tradicionales de compra - venta y /o algunos elementos del folclor local que son de interés turístico.

ATRIBUTOS

IDENTIFICACIÓN

IDENTIFICADOR : Número secuencial que se incrementa con cada ocurrencia.

TIPO DE DATO : Entero (5)

DOMINIO DE VALORES

Valor ≥ 1

NOMBRE : Sustantivo propio con el que se conoce el recurso de manera oficial o en un ámbito regional o local.

TIPO DE DATO : Carácter (40)

DOMINIO DE VALORES :

Alfabeto, números, guión y apóstrofo.

CARACTERÍSTICAS GENERALES

TIPO : Clasificación genérica que diferencia básicamente la infraestructura sobre la cual se establece el recurso.

TIPO DE DATO : Carácter (9)

DOMINIO DE VALORES :

Mercado
Tianguis

DESCRIPCIÓN : Texto que refiere las características más relevantes del recurso turístico.

TIPO DE DATO : Texto

DOMINIO DE VALORES :

Texto libre

JERARQUÍA : Relevancia del recurso con respecto a otros similares, se identifica mediante colores.

TIPO DE DATO : Carácter (5)

DOMINIO DE VALORES :

Rojo. Recursos de mayor jerarquía
Azul. Recursos de jerarquía media
Negro. Recursos de menor jerarquía

LOCALIZACIÓN GEOGRÁFICA

CLAVE DE LA HOJA : Clave del conjunto de datos de la carta topográfica 1:1 000 000 del INEGI, donde se encuentra la unidad turística a la cual está asociado el recurso.

TIPO DE DATO : Carácter (3)

DOMINIO DE VALORES :

D14	Pochutla - México
D15	Tapachula - Villa Hermosa
E11	Clarión
E12	Socorro
E13	Colima - Guadalajara
E14	Cd. de México - México
E15	Villa Hermosa - Villa Hermosa
E16	Chetumal - Mérida

F13	La Paz Guadalajara - Guadalajara
F14	Querétaro - México
F15	Celestún - Villa Hermosa
F16	Mérida - Mérida
G11	La Paz
G12	La Paz
G13	Durango - Chihuahua
G14	Monterrey - Monterrey
H11	Tijuana
H12	Tijuana
H13	Chihuahua - Chihuahua
H14	Piedras Negras - Monterrey
I11	Tijuana
I12	Tijuana

NOMBRE DE LA HOJA : Nombre del conjunto de datos de la carta turística 1: 1 000 000 del INEGI, donde se encuentra la unidad turística a la cual está asociado el recurso.

TIPO DE DATO : Carácter (12)

DOMINIO DE VALORES :

Noroeste I
Noroeste II
Norte I
Norte II
Occidente
Centro Norte
Centro Sur
Istmo
Sureste

ENTIDAD FEDERATIVA : Estado de la República Mexicana donde se encuentra la unidad turística a la cual está asociado el recurso.

TIPO DE DATO : Carácter (2)

DOMINIO DE VALORES :

Consultar el catálogo de entidades federativas y municipios donde aparecen sus claves y nombres respectivos.

TIPO DE UNIDAD TURÍSTICA : Clasificación del lugar al cual se asocia el recurso turístico.

TIPO DE DATO : Carácter (20)

DOMINIO DE VALORES :

Localidad turística
Sitio turístico

NOMBRE DE LA UNIDAD TURÍSTICA : Sustantivo propio con el que se conoce la localidad o sitio turístico a donde se asocia el recurso.

TIPO DE DATO : Carácter (40)

DOMINIO DE VALORES :

Alfabeto, números, guión y apóstrofo.

NÚMERO DE LOCALIZACIÓN : Número consecutivo que se le asigna a cada unidad turística, a la cual está asociado el recurso, dentro del cuadrante donde se localiza.

TIPO DE DATO : Entero (10)

DOMINIO DE VALORES :

Valor ≥ 1

CUADRANTE DE LOCALIZACIÓN : Corresponde a la división por grado, utilizada para localizar la unidad turística a la cual está asociado el recurso.

TIPO DE DATO : Carácter (4)

DOMINIO DE VALORES:

A-1 - A-5 , B-2 - B-13, C-2 - C-14, D-3 - D-18, E-3 - E-18, F-3 - F-19, G-5 - G-7, G-9 - G-20, H-6 - H-21
I -6 - I -21, J-8 - J-9, J-12 - J-21, K-9 , K-12 - K-21, L-13 - L-21, L-28 - L-32, M-13 - M-22, M-28 - M-32,
N-13 - N-22, N-28 - N-31, O-15 - O-31, P-17 - P-27, Q-18 - Q-28, R-21 - R-23, R-25 - R-27, S-26.

LATITUD : Valor del ángulo entre la normal al elipsoide en el punto de observación y el plano ecuatorial de un elipsoide de referencia, que sirve para determinar la posición geográfica de la unidad turística y referenciar la ubicación de los recursos y servicios asociados a la misma.

TIPO DE DATO : Real (6.3)

UNIDAD : Grados, minutos, segundos, milésimas de segundo

DOMINIO DE VALORES :

$14^{\circ} 32' 27''.000 \leq \text{Valor} \leq 32^{\circ} 43' 06''.000$

LONGITUD : Valor del ángulo entre el plano del meridiano geodésico del punto de observación y el plano del meridiano origen, que sirve para determinar la posición geográfica de la unidad turística y referenciar la ubicación de los recursos y servicios asociados a la misma.

TIPO DE DATO : Real (7.3)

UNIDAD : Grados, minutos, segundos, milésimas de segundo

DOMINIO DE VALORES :

$86^{\circ} 42' 36''.000 \leq \text{Valor} \leq 118^{\circ} 27' 24''.000$

RELACIONES

Mercado de interés turístico	Asociado	Fotografía
Mercado de interés turístico	Asociado	Unidad turística

NOTAS

MIRADOR

Punto estratégico de un lugar desde el cual se puede dominar el paisaje natural y/o urbano.

ATRIBUTOS

IDENTIFICACIÓN

IDENTIFICADOR : Número secuencial que se incrementa con cada ocurrencia.

TIPO DE DATO : Entero (5)

DOMINIO DE VALORES

Valor ≥ 1

NOMBRE : Sustantivo propio con el que se conoce el recurso de manera oficial o en un ámbito regional o local.

TIPO DE DATO : Carácter (40)

DOMINIO DE VALORES :

Alfabeto, números, guión y apóstrofo.

CARACTERÍSTICAS GENERALES

DESCRIPCIÓN : Texto que refiere las características más relevantes del recurso turístico.

TIPO DE DATO : Texto

DOMINIO DE VALORES :

Texto libre

JERARQUÍA : Relevancia del recurso con respecto a otros similares, se identifica mediante colores.

TIPO DE DATO : Carácter (5)

DOMINIO DE VALORES :

Rojo. Recursos de mayor jerarquía

Azul. Recursos de jerarquía media

Negro. Recursos de menor jerarquía

LOCALIZACIÓN GEOGRÁFICA

CLAVE DE LA HOJA : Clave del conjunto de datos de la carta topográfica 1:1 000 000 del INEGI, donde se encuentra la unidad turística a la cual está asociado el recurso.

TIPO DE DATO : Carácter (3)

DOMINIO DE VALORES :

D14	Pochutla - México
D15	Tapachula - Villa Hermosa
E11	Clarión
E12	Socorro
E13	Colima - Guadalajara
E14	Cd. de México - México
E15	Villa Hermosa - Villa Hermosa
E16	Chetumal - Mérida
F12	La Paz
F13	Guadalajara - Guadalajara
F14	Querétaro - México
F15	Celestún - Villa Hermosa
F16	Mérida - Mérida
G11	La Paz
G12	La Paz
G13	Durango - Chihuahua

G11	Monterrey - Monterrey
H12	Tijuana
H13	Chihuahua - Chihuahua
H14	Piedras Negras - Monterrey
I11	Tijuana
I12	Tijuana

NOMBRE DE LA HOJA : Nombre del conjunto de datos de la carta turística 1: 1 000 000 del INEGI, donde se encuentra la unidad turística a la cual está asociado el recurso.

TIPO DE DATO : Carácter (12)

DOMINIO DE VALORES :

Noroeste I
 Noroeste II
 Norte I
 Norte II
 Occidente
 Centro Norte
 Centro Sur
 Istmo
 Sureste

ENTIDAD FEDERATIVA : Estado de la República Mexicana donde se encuentra la unidad turística a la cual está asociado el recurso.

TIPO DE DATO : Carácter (2)

DOMINIO DE VALORES :

Consultar el catálogo de entidades federativas y municipios donde aparecen sus claves y nombres respectivos.

TIPO DE UNIDAD TURÍSTICA : Clasificación del lugar al cual se asocia el recurso turístico.

TIPO DE DATO : Carácter (20)

DOMINIO DE VALORES :

Localidad turística
 Sitio turístico

NOMBRE DE LA UNIDAD TURÍSTICA : Sustantivo propio con el que se conoce la localidad o sitio turístico a donde se asocia el recurso.

TIPO DE DATO : Carácter (40)

DOMINIO DE VALORES :

Alfabeto, números, guión y apóstrofo.

NÚMERO DE LOCALIZACIÓN : Número consecutivo que se le asigna a cada unidad turística, a la cual está asociado el recurso, dentro del cuadrante donde se localiza.

TIPO DE DATO : Entero (10)

DOMINIO DE VALORES :

Valor \geq 1

CUADRANTE DE LOCALIZACIÓN : Corresponde a la división por grado, utilizada para localizar la unidad turística a la cual está asociado el recurso.

TIPO DE DATO : Carácter (4)

DOMINIO DE VALORES :

A-1 - A-5 , B-2 - B-13, C-2 - C-14, D-3 - D-18, E-3 - E-18, F-3 - F-19, G-5 - G-7, G-9 - G-20, H-6 - H-21
I -6 - I -21, J-8 - J-9, J-12 - J-21, K-9 , K-12 - K-21, L-13 - L-21, L-28 - L-32, M-13 - M-22, M-28 - M-32,
N-13 - N-22, N-28 - N-31, O-15 - O-31, P-17 - P-27, Q-18 - Q-28, R-21 - R-23, R-25 - R-27, S-26.

LATITUD : Valor del ángulo entre la normal al elipsoide en el punto de observación y el plano ecuatorial de un elipsoide de referencia, que sirve para determinar la posición geográfica de la unidad turística y referenciar la ubicación de los recursos y servicios asociados a la misma.

TIPO DE DATO : Real (6.3)

UNIDAD : Grados, minutos, segundos, milésimas de segundo

DOMINIO DE VALORES :

$14^{\circ} 32' 27''.000 \leq \text{Valor} \leq 32^{\circ} 43' 06''.000$

LONGITUD : Valor del ángulo entre el plano del meridiano geodésico del punto de observación y el plano del meridiano origen, que sirve para determinar la posición geográfica de la unidad turística y referenciar la ubicación de los recursos y servicios asociados a la misma.

TIPO DE DATO : Real (7.3)

UNIDAD : Grados, minutos, segundos, milésimas de segundo

DOMINIO DE VALORES :

$86^{\circ} 42' 36''.000 \leq \text{Valor} \leq 118^{\circ} 27' 24''.000$

RELACIONES

Mirador	Asociado	Fotografía
Mirador	Asociado	Unidad turística

NOTAS

MUSEO

Sitio acondicionado para el estudio y exposición de los avances científicos, las letras y artes liberales.

ATRIBUTOS

IDENTIFICACIÓN

IDENTIFICADOR : Número secuencial que se incrementa con cada ocurrencia.

TIPO DE DATO : Entero (5)

DOMINIO DE VALORES

Valor ≥ 1

NOMBRE : Sustantivo propio con el que se conoce el recurso de manera oficial o en un ámbito regional o local.

TIPO DE DATO : Carácter (40)

DOMINIO DE VALORES :

Alfabeto, números, guión y apóstrofo.

CARACTERÍSTICAS GENERALES

CATEGORÍA : Es la clasificación que de acuerdo a sus dimensiones, número de salas, cantidad y calidad de los objetos que exhibe y en algunos casos por denominación proveniente de algunas autoridades competentes, permite establecer un cierto nivel de importancia.

TIPO DE DATO : Carácter (8)

DOMINIO DE VALORES :

Nacional

Regional

Estatal

Municipal

Privado

Otro : El valor del atributo es diferente de los valores citados anteriormente y debe ser registrado para incrementar el dominio.

TIPO : Clasificación general que considera como característica principal la función y el tipo de objetos que exhibe y que en ocasiones forma parte del nombre propio del museo.

TIPO DE DATO : Carácter (25)

DOMINIO DE VALORES :

Antropología

Antropología e Historia

Arte

Ciencia y tecnología

Historia

Otro : El valor del atributo es diferente de los valores citados anteriormente y debe ser registrado para incrementar el dominio.

SERVICIOS COMPLEMENTARIOS : Se consideran aquellos que brinden una mayor comodidad y seguridad al turista .

TIPO DE DATO : Carácter (35)

DOMINIO DE VALORES :

Espectáculos de luz y sonido

Señalamientos

Servicio de guía

Otro : El valor del atributo es diferente de los valores citados anteriormente y debe ser registrado para incrementar el dominio.

Restricciones del Atributo :

Ninguno : El atributo carece de valor para algunas ocurrencias de la entidad

DESCRIPCIÓN : Texto que refiere las características más relevantes del recurso turístico.

TIPO DE DATO : Texto

DOMINIO DE VALORES :

Texto libre

JERARQUÍA : Relevancia del recurso con respecto a otros similares, se identifica mediante colores.

TIPO DE DATO : Carácter (5)

DOMINIO DE VALORES :

Rojo. Recursos de mayor jerarquía

Azul. Recursos de jerarquía media

Negro. Recursos de menor jerarquía

LOCALIZACIÓN GEOGRÁFICA

CLAVE DE LA HOJA : Clave del conjunto de datos de la carta topográfica 1:1 000 000 del INEGI, donde se encuentra la unidad turística a la cual está asociado el recurso.

TIPO DE DATO : Carácter (3)

DOMINIO DE VALORES :

D14	Pochutla - México
D15	Tapachula - Villa Hermosa
E11	Clarión
E12	Socorro
E13	Colima - Guadalajara
E14	Cd. de México - México
E15	Villa Hermosa - Villa Hermosa
E16	Chetumal - Mérida
F12	La Paz
F13	Guadalajara - Guadalajara
F14	Querétaro - México
F15	Celestún - Villa Hermosa
F16	Mérida - Mérida
G11	La Paz
G12	La Paz
G13	Durango - Chihuahua
G14	Monterrey - Monterrey
H11	Tijuana
H12	Tijuana
H13	Chihuahua - Chihuahua
H14	Piedras Negras - Monterrey
I11	Tijuana
I12	Tijuana

NOMBRE DE LA HOJA : Nombre del conjunto de datos de la carta turística 1: 1 000 000 del INEGI, donde se encuentra la unidad turística a la cual está asociado el recurso.

TIPO DE DATO : Carácter (12)

DOMINIO DE VALORES :

Noroeste I
Noroeste II
Norte I
Norte II
Occidente

Centro Norte
Istmo
Sureste

ENTIDAD FEDERATIVA : Estado de la República Mexicana donde se encuentra la unidad turística a la cual está asociado el recurso.

TIPO DE DATO : Carácter (2)

DOMINIO DE VALORES :

Consultar el catálogo de entidades federativas y municipios donde aparecen sus claves y nombres respectivos.

TIPO DE UNIDAD TURÍSTICA : Clasificación del lugar al cual se asocia el recurso turístico.

TIPO DE DATO : Carácter (20)

DOMINIO DE VALORES :

Localidad turística

Sitio turístico

NOMBRE DE LA UNIDAD TURÍSTICA : Sustantivo propio con el que se conoce la localidad o sitio turístico a donde se asocia el recurso.

TIPO DE DATO : Carácter (40)

DOMINIO DE VALORES :

Alfabeto, números, guión y apóstrofo.

NÚMERO DE LOCALIZACIÓN : Número consecutivo que se le asigna a cada unidad turística, a la cual está asociado el recurso, dentro del cuadrante donde se localiza.

TIPO DE DATO : Entero (10)

DOMINIO DE VALORES :

Valor ≥ 1

CUADRANTE DE LOCALIZACIÓN : Corresponde a la división por grado, utilizada para localizar la unidad turística a la cual está asociado el recurso.

TIPO DE DATO : Carácter (4)

DOMINIO DE VALORES :

A-1 - A-5 , B-2 - B-13, C-2 - C-14, D-3 - D-18, E-3 - E-18, F-3 - F-19, G-5 - G-7, G-9 - G-20, H-6 - H-21
I -6 - I -21, J-8 - J-9, J-12 - J-21, K-9 , K-12 - K-21, L-13 - L-21, L-28 - L-32, M-13 - M-22, M-28 - M-32,
N-13 - N-22, N-28 - N-31, O-15 - O-31, P-17 - P-27, Q-18 - Q-28, R-21 - R-23, R-25 - R-27, S-26.

LATITUD : Valor del ángulo entre la normal al elipsoide en el punto de observación y el plano ecuatorial de un elipsoide de referencia, que sirve para determinar la posición geográfica de la unidad turística y referenciar la ubicación de los recursos y servicios asociados a la misma.

TIPO DE DATO : Real (6.3)

UNIDAD : Grados, minutos, segundos, milésimas de segundo

DOMINIO DE VALORES :

$14^{\circ} 32' 27''.000 \leq \text{Valor} \leq 32^{\circ} 43' 06''.000$

LONGITUD : Valor del ángulo entre el plano del meridiano geodésico del punto de observación y el plano del meridiano origen, que sirve para determinar la posición geográfica de la unidad turística y referenciar la ubicación de los recursos y servicios asociados a la misma.

TIPO DE DATO : Real (7.3)

UNIDAD : Grados, minutos, segundos, milésimas de segundo

DOMINIO DE VALORES :

$86^{\circ} 42' 36''.000 \leq \text{Valor} \leq 118^{\circ} 27' 24''.000$

RELACIONES

Museo	Asociado	Fotografía
Museo	Asociado	Unidad turística

NOTAS

PAISAJE

Conjunto de características ambientales particulares de cualquier lugar que puede ser atractivo para el turista.

ATRIBUTOS

IDENTIFICACIÓN

IDENTIFICADOR : Número secuencial que se incrementa con cada ocurrencia.

TIPO DE DATO : Entero (5)

DOMINIO DE VALORES

Valor ≥ 1

NOMBRE : Sustantivo propio con el que se conoce el recurso de manera oficial o en un ámbito regional o local.

TIPO DE DATO : Carácter (40)

DOMINIO DE VALORES :

Alfabeto, números, guión y apóstrofo.

CARACTERÍSTICAS GENERALES

TIPO : Clasificación general que considera como característica principal los elementos predominantes que conforman el paisaje.

TIPO DE DATO : Carácter (30)

DOMINIO DE VALORES :

Comunidades vegetales.

Geoformas

Lagos

Lagunas

Ríos

Urbano

Otro : El valor del atributo es diferente de los valores citados anteriormente y debe ser agregado para incrementar el dominio.

DESCRIPCIÓN : Texto que refiere las características más relevantes del recurso turístico.

TIPO DE DATO : Texto

DOMINIO DE VALORES :

Texto libre

JERARQUÍA : Relevancia del recurso con respecto a otros similares, se identifica mediante colores.

TIPO DE DATO : Carácter (5)

DOMINIO DE VALORES :

Rojo. Recursos de mayor jerarquía

Azul. Recursos de jerarquía media

Negro. Recursos de menor jerarquía

LOCALIZACIÓN GEOGRÁFICA

CLAVE DE LA HOJA : Clave del conjunto de datos de la carta topográfica 1:1 000 000 del INEGI, donde se encuentra la unidad turística a la cual está asociado el recurso.

TIPO DE DATO : Carácter (3)

DOMINIO DE VALORES :

D14 Pochutla - México

D15	Tapachula - Villa Hermosa
E11	Clarión
E12	Socorro
E13	Colima - Guadalajara
E14	Cd. de México - México
E15	Villa Hermosa - Villa Hermosa
E16	Chetumal - Mérida
F12	La Paz
F13	Guadalajara - Guadalajara
F14	Querétaro - México
F15	Celestún - Villa Hermosa
F16	Mérida - Mérida
G11	La Paz
G12	La Paz
G13	Durango - Chihuahua
G14	Monterrey - Monterrey
H11	Tijuana
H12	Tijuana
H13	Chihuahua - Chihuahua
H14	Piedras Negras - Monterrey
I11	Tijuana
I12	Tijuana

NOMBRE DE LA HOJA : Nombre del conjunto de datos de la carta turística 1: 1 000 000 del INEGI, donde se encuentra la unidad turística a la cual está asociado el recurso.

TIPO DE DATO : Carácter (12)

DOMINIO DE VALORES :

Noroeste I
 Noroeste II
 Norte I
 Norte II
 Occidente
 Centro Norte
 Centro Sur
 Istmo
 Sureste

ENTIDAD FEDERATIVA : Estado de la República Mexicana donde se encuentra la unidad turística a la cual está asociado el recurso.

TIPO DE DATO : Carácter (2)

DOMINIO DE VALORES :

Consultar el catálogo de entidades federativas y municipios donde aparecen sus claves y nombres respectivos.

TIPO DE UNIDAD TURÍSTICA : Clasificación del lugar al cual se asocia el recurso turístico.

TIPO DE DATO : Carácter (20)

DOMINIO DE VALORES :

Localidad turística
 Sitio turístico

NOMBRE DE LA UNIDAD TURÍSTICA : Sustantivo propio con el que se conoce la localidad o sitio turístico a donde se asocia el recurso.

TIPO DE DATO : Carácter (40)

DOMINIO DE VALORES :

Alfabeto, números, guión y apóstrofo.

NÚMERO DE LOCALIZACIÓN : Número consecutivo que se le asigna a cada unidad turística, a la cual está asociado el recurso, dentro del cuadrante donde se localiza.

TIPO DE DATO : Entero (10)

DOMINIO DE VALORES :

Valor ≥ 1

CUADRANTE DE LOCALIZACIÓN : Corresponde a la división por grado, utilizada para localizar la unidad turística a la cual está asociado el recurso.

TIPO DE DATO : Carácter (4)

DOMINIO DE VALORES :

A-1 - A-5 , B-2 - B-13, C-2 - C-14, D-3 - D-18, E-3 - E-18, F-3 - F-19, G-5 - G-7, G-9 - G-20, H-6 - H-21
I -6 - I -21, J-8 - J-9, J-12 - J-21, K-9 , K-12 - K-21, L-13 - L-21, L-28 - L-32, M-13 - M-22, M-28 - M-32,
N-13 - N-22, N-28 - N-31, O-15 - O-31, P-17 - P-27, Q-18 - Q-28, R-21 - R-23, R-25 - R-27, S-26.

LATITUD : Valor del ángulo entre la normal al elipsoide en el punto de observación y el plano ecuatorial de un elipsoide de referencia, que sirve para determinar la posición geográfica de la unidad turística y referenciar la ubicación de los recursos y servicios asociados a la misma.

TIPO DE DATO : Real (6.3)

UNIDAD : Grados, minutos, segundos, milésimas de segundo

DOMINIO DE VALORES :

$14^{\circ} 32' 27''.000 \leq \text{Valor} \leq 32^{\circ} 43' 06''.000$

LONGITUD : Valor del ángulo entre el plano del meridiano geodésico del punto de observación y el plano del meridiano origen, que sirve para determinar la posición geográfica de la unidad turística y referenciar la ubicación de los recursos y servicios asociados a la misma.

TIPO DE DATO : Real (7.3)

UNIDAD : Grados, minutos, segundos, milésimas de segundo

DOMINIO DE VALORES :

$86^{\circ} 42' 36''.000 \leq \text{Valor} \leq 118^{\circ} 27' 24''.000$

RELACIONES

Paisaje	Asociado	Fotografía
Paisaje	Asociado	Unidad turística

NOTAS

PLAYA

Costa o ribera arenosa en la cual se puede realizar actividades tales como baños de sol, natación, canotaje, campamento, etc.

ATRIBUTOS

IDENTIFICACIÓN

IDENTIFICADOR : Número secuencial que se incrementa con cada ocurrencia.

TIPO DE DATO : Entero (5)

DOMINIO DE VALORES

Valor ≥ 1

NOMBRE : Sustantivo propio con el que se conoce el recurso de manera oficial o en un ámbito regional o local.

TIPO DE DATO : Carácter (40)

DOMINIO DE VALORES :

Alfabeto, números, guión y apóstrofo.

CARACTERÍSTICAS GENERALES

GRANULOMETRÍA : Clasificación que, en base al tamaño de los materiales que conforman el tipo de arena, establece un parámetro de referencia de la capacidad recreativa de la playa.

TIPO DE DATO : Carácter (8)

DOMINIO DE VALORES :

Fina (0.1 - 0.25 cm)

Gruesa (0.25 - 0.5 cm)

Gravosa(> 0.5 cm)

TEMPERATURA DEL AGUA : Clasificación que, en base a la temperatura promedio del agua (estimada) y al tipo de clima predominante, establece un parámetro de referencia de la capacidad recreativa de la playa.

TIPO DE DATO : Carácter (8)

DOMINIO DE VALORES :

Fría : Menos de 20 grados centígrados.

Templada : De 21 grados centígrados a 30 grados centígrados.

INTENSIDAD DEL OLEAJE : Clasificación que, en base a la altura de las olas, cambios bruscos de pendiente, presencia de resaca y corrientes, y la exposición a mar abierto o no, establece un parámetro de referencia de la capacidad recreativa de la playa.

TIPO DE DATO : Carácter (8)

DOMINIO DE VALORES :

Suave

Moderado

Fuerte

SEGURIDAD : Clasificación que, en base a los servicios de vigilancia y atención médica de urgencia, establece un parámetro de referencia de la capacidad recreativa de la playa.

TIPO DE DATO : Carácter (14)

DOMINIO DE VALORES :

Con vigilancia

Sin vigilancia

DESCRIPCIÓN : Texto que refiere las características más relevantes del recurso turístico.

TIPO DE DATO : Texto

DOMINIO DE VALORES :

Texto libre

JERARQUÍA : Relevancia del recurso con respecto a otros similares, se identifica mediante colores.

TIPO DE DATO : Carácter (5)

DOMINIO DE VALORES :

Rojo. Recursos de mayor jerarquía

Azul. Recursos de jerarquía media

Negro. Recursos de menor jerarquía

LOCALIZACIÓN GEOGRÁFICA

CLAVE DE LA HOJA : Clave del conjunto de datos de la carta topográfica 1:1 000 000 del INEGI, donde se encuentra la unidad turística a la cual está asociado el recurso.

TIPO DE DATO : Carácter (3)

DOMINIO DE VALORES :

D14	Pochutla - México
D15	Tapachula - Villa Hermosa
E11	Clarión
E12	Socorro
E13	Colima - Guadalajara
E14	Cd. de México - México
E15	Villa Hermosa - Villa Hermosa
E16	Chetumal - Mérida
F12	La Paz
F13	Guadalajara - Guadalajara
F14	Querétaro - México
F15	Celestún - Villa Hermosa
F16	Mérida - Mérida
G11	La Paz
G12	La Paz
G13	Durango - Chihuahua
G14	Monterrey - Monterrey
H11	Tijuana
H12	Tijuana
H13	Chihuahua - Chihuahua
H14	Piedras Negras - Monterrey
I11	Tijuana
I12	Tijuana

NOMBRE DE LA HOJA : Nombre del conjunto de datos de la carta turística 1: 1 000 000 del INEGI, donde se encuentra la unidad turística a la cual está asociado el recurso.

TIPO DE DATO : Carácter (12)

DOMINIO DE VALORES :

Noroeste I

Noroeste II

Norte I

Norte II

Occidente

Centro Norte

Centro Sur

Istmo
Sureste

ENTIDAD FEDERATIVA : Estado de la República Mexicana donde se encuentra la unidad turística a la cual está asociado el recurso.

TIPO DE DATO : Carácter (2)

DOMINIO DE VALORES :

Consultar el catálogo de entidades federativas y municipios donde aparecen sus claves y nombres respectivos.

TIPO DE UNIDAD TURÍSTICA : Clasificación del lugar al cual se asocia el recurso turístico.

TIPO DE DATO : Carácter (20)

DOMINIO DE VALORES :

Localidad turística

Sitio turístico

NOMBRE DE LA UNIDAD TURÍSTICA : Sustantivo propio con el que se conoce la localidad o sitio turístico a donde se asocia el recurso.

TIPO DE DATO : Carácter (40)

DOMINIO DE VALORES :

Alfabeto, números, guión y apóstrofo.

NÚMERO DE LOCALIZACIÓN : Número consecutivo que se le asigna a cada unidad turística, a la cual está asociado el recurso, dentro del cuadrante donde se localiza.

TIPO DE DATO : Entero (10)

DOMINIO DE VALORES :

Valor ≥ 1

CUADRANTE DE LOCALIZACIÓN : Corresponde a la división por grado, utilizada para localizar la unidad turística a la cual está asociado el recurso.

TIPO DE DATO : Carácter (4)

DOMINIO DE VALORES :

A-1 - A-5 , B-2 - B-13, C-2 - C-14, D-3 - D-18, E-3 - E-18, F-3 - F-19, G-5 - G-7, G-9 - G-20, H-6 - H-21
I -6 - I -21, J-8 - J-9, J-12 - J-21, K-9 , K-12 - K-21, L-13 - L-21, L-28 - L-32, M-13 - M-22, M-28 - M-32,
N-13 - N-22, N-28 - N-31, O-15 - O-31, P-17 - P-27, Q-18 - Q-28, R-21 - R-23, R-25 - R-27, S-26.

LATITUD : Valor del ángulo entre la normal al elipsoide en el punto de observación y el plano ecuatorial de un elipsoide de referencia, que sirve para determinar la posición geográfica de la unidad turística y referenciar la ubicación de los recursos y servicios asociados a la misma.

TIPO DE DATO : Real (6.3)

UNIDAD : Grados, minutos, segundos, milésimas de segundo

DOMINIO DE VALORES :

$14^{\circ} 32' 27''.000 \leq \text{Valor} \leq 32^{\circ} 43' 06''.000$

LONGITUD : Valor del ángulo entre el plano del meridiano geodésico del punto de observación y el plano del meridiano origen, que sirve para determinar la posición geográfica de la unidad turística y referenciar la ubicación de los recursos y servicios asociados a la misma.

TIPO DE DATO : Real (7.3)

UNIDAD : Grados, minutos, segundos, milésimas de segundo

DOMINIO DE VALORES :

$86^{\circ} 42' 36''.000 \leq \text{Valor} \leq 118^{\circ} 27' 24''.000$

RELACIONES

Playa	Asociada	Fotografía
Playa	Asociada	Unidad turística

NOTAS

--

SERVICIO

Instalación cuya finalidad es la de satisfacer alguno de los requerimientos básicos de los turistas.

ATRIBUTOS

IDENTIFICACIÓN

IDENTIFICADOR : Número secuencial que se incrementa con cada ocurrencia.

TIPO DE DATO : Entero (5)

DOMINIO DE VALORES

Valor ≥ 1

TIPO : Clasificación determinada en función del servicio que se ofrece.

TIPO DE DATO : Carácter (25)

DOMINIO DE VALORES :

Campo para casas rodantes : Instalaciones adecuadas para el estacionamiento de casas rodantes.

Gasolinera : Instalación apropiada para la venta de gasolina y diesel.

Hotel : Edificio que ofrece el servicio de hospedaje.

Restaurante : Instalación apropiada que ofrece el servicio de comida.

Zona para acampar : Paraje acondicionado y con medidas de seguridad en el que los turistas pueden pernoctar en tiendas de campaña.

CARACTERÍSTICAS GENERALES

JERARQUÍA DEL SERVICIO : Relevancia del servicio con respecto a otros similares, se identifica mediante colores.

TIPO DE DATO : Carácter

DOMINIO DE VALORES :

Rojo. Recursos de mayor jerarquía

Azul. Recursos de jerarquía media

Negro. Recursos de menor jerarquía

Restricciones del Atributo :

No aplicable (N/A) : Indica que este atributo no es válido, cuando el valor del atributo Tipo de Servicio es Gasolinera.

LOCALIZACIÓN GEOGRÁFICA

CLAVE DE LA HOJA : Clave del conjunto de datos de la carta topográfica 1:1 000 000 del INEGI, donde se encuentra la unidad turística a la cual está asociado el recurso.

TIPO DE DATO : Carácter (3)

DOMINIO DE VALORES :

D14	Pochutla - México
D15	Tapachula - Villa Hermosa
E11	Clarión
E12	Socorro
E13	Colima - Guadalajara
E14	Cd. de México - México
E15	Villa Hermosa - Villa Hermosa
E16	Chetumal - Mérida
F12	La Paz
F13	Guadalajara - Guadalajara

F14	Querétaro - México
F15	Celestún - Villa Hermosa
F16	Mérida - Mérida
G11	La Paz
G12	La Paz
G13	Durango - Chihuahua
G14	Monterrey - Monterrey
H11	Tijuana
H12	Tijuana
H13	Chihuahua - Chihuahua
H14	Piedras Negras - Monterrey
I11	Tijuana
I12	Tijuana

NOMBRE DE LA HOJA : Nombre del conjunto de datos de la carta turística 1: 1 000 000 del INEGI, donde se encuentra la unidad turística a la cual está asociado el recurso.

TIPO DE DATO : Carácter (12)

DOMINIO DE VALORES :

Noroeste I
 Noroeste II
 Norte I
 Norte II
 Occidente
 Centro Norte
 Centro Sur
 Istmo
 Sureste

ENTIDAD FEDERATIVA : Estado de la República Mexicana donde se encuentra la unidad turística a la cual está asociado el recurso.

TIPO DE DATO : Carácter (2)

DOMINIO DE VALORES :

Consultar el catálogo de entidades federativas y municipios donde aparecen sus claves y nombres respectivos.

TIPO DE UNIDAD TURÍSTICA : Clasificación del lugar al cual se asocia el recurso turístico.

TIPO DE DATO : Carácter (20)

DOMINIO DE VALORES :

Localidad turística
 Sitio turístico

NOMBRE DE LA UNIDAD TURÍSTICA : Sustantivo propio con el que se conoce la localidad o sitio turístico a donde se asocia el recurso.

TIPO DE DATO : Carácter (40)

DOMINIO DE VALORES :

Alfabeto, números, guión y apóstrofo.

NÚMERO DE LOCALIZACIÓN : Número consecutivo que se le asigna a cada unidad turística, a la cual está asociado el recurso, dentro del cuadrante donde se localiza.

TIPO DE DATO : Entero (10)

DOMINIO DE VALORES :

Valor \geq 1

CUADRANTE DE LOCALIZACIÓN : Corresponde a la división por grado, utilizada para localizar la unidad turística a la cual está asociado el recurso.

TIPO DE DATO : Carácter (4)

DOMINIO DE VALORES :

A-1 - A-5 , B-2 - B-13, C-2 - C-14, D-3 - D-18, E-3 - E-18, F-3 - F-19, G-5 - G-7, G-9 - G-20, H-6 - H-21
I -6 - I -21, J-8 - J-9, J-12 - J-21, K-9 , K-12 - K-21, L-13 - L-21, L-28 - L-32, M-13 - M-22, M-28 - M-32,
N-13 - N-22, N-28 - N-31, O-15 - O-31, P-17 - P-27, Q-18 - Q-28, R-21 - R-23, R-25 - R-27, S-26.

LATITUD : Valor del ángulo entre la normal al elipsoide en el punto de observación y el plano ecuatorial de un elipsoide de referencia, que sirve para determinar la posición geográfica de la unidad turística y referenciar la ubicación de los recursos y servicios asociados a la misma.

TIPO DE DATO : Real (6.3)

UNIDAD : Grados, minutos, segundos, milésimas de segundo

DOMINIO DE VALORES :

$14^{\circ} 32' 27''.000 \leq \text{Valor} \leq 32^{\circ} 43' 06''.000$

LONGITUD : Valor del ángulo entre el plano del meridiano geodésico del punto de observación y el plano del meridiano origen, que sirve para determinar la posición geográfica de la unidad turística y referenciar la ubicación de los recursos y servicios asociados a la misma.

TIPO DE DATO : Real (7.3)

UNIDAD : Grados, minutos, segundos, milésimas de segundo

DOMINIO DE VALORES :

$86^{\circ} 42' 36''.000 \leq \text{Valor} \leq 118^{\circ} 27' 24''.000$

RELACIONES

Servicio	Asociado	Unidad turística
Servicio	Asociado	Localidad de referencia

NOTAS

SITIO HISTÓRICO

Lugar donde se llevó a cabo algún acontecimiento relevante para el desarrollo histórico de nuestro país que pueda aprovecharse o contemplarse con fines educativos y recreativos.

ATRIBUTOS

IDENTIFICACIÓN

IDENTIFICADOR : Número secuencial que se incrementa con cada ocurrencia.

TIPO DE DATO : Entero (5)

DOMINIO DE VALORES

Valor ≥ 1

NOMBRE : Sustantivo propio con el que se conoce el recurso de manera oficial o en un ámbito regional o local.

TIPO DE DATO : Carácter (40)

DOMINIO DE VALORES :

Alfabeto, números, guión y apóstrofo.

CARACTERÍSTICAS GENERALES

ELEMENTO CONMEMORATIVO : Todo aquel que hace alusión a los acontecimientos históricos relevantes de nuestro país.

TIPO DE DATO : Carácter (20)

DOMINIO DE VALORES :

Construcciones

Monumento

Piezas

Placa conmemorativa

Otro : El valor del atributo es diferente de los valores citados anteriormente y debe ser registrado para incrementar el dominio.

RELEVANCIA HISTÓRICA : Clasificación realizada en función de la perspectiva histórica y las manifestaciones cívicas que se efectúan para conmemorar el hecho histórico.

TIPO DE DATO : Carácter (10)

DOMINIO DE VALORES :

Nacional

Regional

Local

DESCRIPCIÓN : Texto que refiere las características más relevantes del recurso turístico.

TIPO DE DATO : Texto

DOMINIO DE VALORES :

Texto libre

JERARQUÍA : Relevancia del recurso con respecto a otros similares, se identifica mediante colores.

TIPO DE DATO : Carácter (5)

DOMINIO DE VALORES :

Rojo. Recursos de mayor jerarquía

Azul. Recursos de jerarquía media

Negro. Recursos de menor jerarquía

LOCALIZACIÓN GEOGRÁFICA

CLAVE DE LA HOJA : Clave del conjunto de datos de la carta topográfica 1:1 000 000 del INEGI, donde se encuentra la unidad turística a la cual está asociado el recurso.

TIPO DE DATO : Carácter (3)

DOMINIO DE VALORES :

D14	Pochutla - México
D15	Tapachula - Villa Hermosa
E11	Clarión
E12	Socorro
E13	Colima - Guadalajara
E14	Cd. de México - México
E15	Villa Hermosa - Villa Hermosa
E16	Chetumal - Mérida
F12	La Paz
F13	Guadalajara - Guadalajara
F14	Querétaro - México
F15	Celestún - Villa Hermosa
F16	Mérida - Mérida
G11	La Paz
G12	La Paz
G13	Durango - Chihuahua
G14	Monterrey - Monterrey
H11	Tijuana
H12	Tijuana
H13	Chihuahua - Chihuahua
H14	Piedras Negras - Monterrey
I11	Tijuana
I12	Tijuana

NOMBRE DE LA HOJA : Nombre del conjunto de datos de la carta turística 1: 1 000 000 del INEGI, donde se encuentra la unidad turística a la cual está asociado el recurso.

TIPO DE DATO : Carácter (12)

DOMINIO DE VALORES :

Noroeste I
Noroeste II
Norte I
Norte II
Occidente
Centro Norte
Centro Sur
Istmo
Sureste

ENTIDAD FEDERATIVA : Estado de la República Mexicana donde se encuentra la unidad turística a la cual está asociado el recurso.

TIPO DE DATO : Carácter (2)

DOMINIO DE VALORES :

Consultar el catálogo de entidades federativas y municipios donde aparecen sus claves y nombres respectivos.

TIPO DE UNIDAD TURÍSTICA : Clasificación del lugar al cual se asocia el recurso turístico.

TIPO DE DATO : Carácter (20)

DOMINIO DE VALORES :

Localidad turística

Sitio turístico

NOMBRE DE LA UNIDAD TURÍSTICA : Sustantivo propio con el que se conoce la localidad o sitio turístico a donde se asocia el recurso.

TIPO DE DATO : Carácter (40)

DOMINIO DE VALORES :

Alfabeto, números, guión y apóstrofo.

NÚMERO DE LOCALIZACIÓN : Número consecutivo que se le asigna a cada unidad turística, a la cual está asociado el recurso, dentro del cuadrante donde se localiza.

TIPO DE DATO : Entero (10)

DOMINIO DE VALORES :

Valor ≥ 1

CUADRANTE DE LOCALIZACIÓN : Corresponde a la división por grado, utilizada para localizar la unidad turística a la cual está asociado el recurso.

TIPO DE DATO : Carácter (4)

DOMINIO DE VALORES :

A-1 - A-5 , B-2 - B-13, C-2 - C-14, D-3 - D-18, E-3 - E-18, F-3 - F-19, G-5 - G-7, G-9 - G-20, H-6 - H-21
I-6 - I-21, J-8 - J-9, J-12 - J-21, K-9 , K-12 - K-21, L-13 - L-21, L-28 - L-32, M-13 - M-22, M-28 - M-32,
N-13 - N-22, N-28 - N-31, O-15 - O-31, P-17 - P-27, Q-18 - Q-28, R-21 - R-23, R-25 - R-27, S-26.

LATITUD : Valor del ángulo entre la normal al elipsoide en el punto de observación y el plano ecuatorial de un elipsoide de referencia, que sirve para determinar la posición geográfica de la unidad turística y referenciar la ubicación de los recursos y servicios asociados a la misma.

TIPO DE DATO : Real (6.3)

UNIDAD : Grados, minutos, segundos, milésimas de segundo

DOMINIO DE VALORES :

$14^{\circ} 32' 27''.000 \leq \text{Valor} \leq 32^{\circ} 43' 06''.000$

LONGITUD : Valor del ángulo entre el plano del meridiano geodésico del punto de observación y el plano del meridiano origen, que sirve para determinar la posición geográfica de la unidad turística y referenciar la ubicación de los recursos y servicios asociados a la misma.

TIPO DE DATO : Real (7.3)

UNIDAD : Grados, minutos, segundos, milésimas de segundo

DOMINIO DE VALORES :

$86^{\circ} 42' 36''.000 \leq \text{Valor} \leq 118^{\circ} 27' 24''.000$

RELACIONES

Sitio histórico	Asociado	Fotografía
Sitio histórico	Asociado	Unidad turística

NOTAS

SITIO PARA BUCEO

Cuerpo de agua marino o continental apropiado para la práctica del buceo deportivo.

ATRIBUTOS

IDENTIFICACIÓN

IDENTIFICADOR : Número secuencial que se incrementa con cada ocurrencia.

TIPO DE DATO : Entero (5)

DOMINIO DE VALORES

Valor ≥ 1

NOMBRE : Sustantivo propio con el que se conoce el recurso de manera oficial o en un ámbito regional o local.

TIPO DE DATO : Carácter (40)

DOMINIO DE VALORES :

Alfabeto, números, guión y apóstrofo.

CARACTERÍSTICAS GENERALES

MODALIDAD DE BUCEO : Clasificación general realizada en base a las características del equipo utilizado para la práctica de este deporte.

TIPO DE DATO : Carácter (8)

DOMINIO DE VALORES :

Autónomo

Libre

TIPO : Clasificación que se establece con fines turísticos, considerando principalmente las características del cuerpo de agua donde se lleva a cabo la práctica de este deporte.

DOMINIO DE VALORES :

Cenote

Estero

Lago

Laguna

Manantial

Mar

Presa

Río

Otro : El valor del atributo es diferente de los valores citados anteriormente y debe ser registrado para incrementar el dominio.

ELEMENTOS DE INTERÉS : Considera básicamente todo aquello que le confiere un mayor atractivo a la práctica del buceo.

TIPO DE DATO : Carácter (24)

DOMINIO DE VALORES :

Flora y Fauna

Geformas

Pecios

Restos de construcciones

Vestigios prehispánicos

TEMPERATURA DEL AGUA : Estimación de la temperatura del agua del sitio donde se práctica el buceo, que permite considerar la necesidad de equipo de protección térmica.

TIPO DE DATO : Carácter (8)

DOMINIO DE VALORES :

Fría : Menos de 20 grados centígrados.

Templada : De 21 grados centígrados a 30 grados centígrados.

Termal : Mayor de 30 grados centígrados, se considera de manantial o pozo.

FACTORES DE RIESGO : Elementos que restringen la práctica del buceo, tales como: erizos, medusas (aguas malas), rayas, algas, y las corrientes subacuáticas.

TIPO DE DATO : Carácter (25)

DOMINIO DE VALORES :

Corrientes

Flora y fauna peligrosas

Otro : El valor del atributo es diferente de los valores citados anteriormente y debe ser agregado para incrementar el dominio.

Restricciones del Atributo :

Ninguno : El atributo carece de valor para algunas ocurrencias de la entidad.

SERVICIOS COMPLEMENTARIOS : Se consideran aquellos que brinden una mayor comodidad y seguridad al turista que práctica este deporte.

TIPO DE DATO : Carácter (35)

DOMINIO DE VALORES :

Alquiler de equipo

Cámara hiperbárica

Instrucción

Renta de embarcaciones

Servicio de guía

Otro : El valor del atributo es diferente de los valores citados anteriormente y debe ser registrado para incrementar el dominio.

Restricciones del Atributo :

Ninguno : El atributo carece de valor para algunas ocurrencias de la entidad

DESCRIPCIÓN : Texto que refiere las características más relevantes del recurso turístico.

TIPO DE DATO : Texto

DOMINIO DE VALORES :

Texto libre

JERARQUÍA : Relevancia del recurso con respecto a otros similares, se identifica mediante colores.

TIPO DE DATO : Carácter (5)

DOMINIO DE VALORES :

Rojo. Recursos de mayor jerarquía

Azul. Recursos de jerarquía media

Negro. Recursos de menor jerarquía

LOCALIZACIÓN GEOGRÁFICA

CLAVE DE LA HOJA : Clave del conjunto de datos de la carta topográfica 1:1 000 000 del INEGI, donde se encuentra la unidad turística a la cual está asociado el recurso.

TIPO DE DATO : Carácter (3)

DOMINIO DE VALORES :

D14

Pochutla - México

D15	Tapachula - Villa Hermosa
E11	Clarión
E12	Socorro
E13	Colima - Guadalajara
E14	Cd. de México - México
E15	Villa Hermosa - Villa Hermosa
E16	Chetumal - Mérida
F12	La Paz
F13	Guadalajara - Guadalajara
F14	Querétaro - México
F15	Celestún - Villa Hermosa
F16	Mérida - Mérida
G11	La Paz
G12	La Paz
G13	Durango - Chihuahua
G14	Monterrey - Monterrey
H11	Tijuana
H12	Tijuana
H13	Chihuahua - Chihuahua
H14	Piedras Negras - Monterrey
I11	Tijuana
I12	Tijuana

NOMBRE DE LA HOJA : Nombre del conjunto de datos de la carta turística 1: 1 000 000 del INEGI, donde se encuentra la unidad turística a la cual está asociado el recurso.

TIPO DE DATO : Carácter (12)

DOMINIO DE VALORES :

Noroeste I
 Noroeste II
 Norte I
 Norte II
 Occidente
 Centro Norte
 Centro Sur
 Istmo
 Sureste

ENTIDAD FEDERATIVA : Estado de la República Mexicana donde se encuentra la unidad turística a la cual está asociado el recurso.

TIPO DE DATO : Carácter (2)

DOMINIO DE VALORES :

Consultar el catálogo de entidades federativas y municipios donde aparecen sus claves y nombres respectivos.

TIPO DE UNIDAD TURÍSTICA : Clasificación del lugar al cual se asocia el recurso turístico.

TIPO DE DATO : Carácter (20)

DOMINIO DE VALORES :

Localidad turística
 Sitio turístico

NOMBRE DE LA UNIDAD TURÍSTICA : Sustantivo propio con el que se conoce la localidad o sitio turístico a donde se asocia el recurso.

TIPO DE DATO : Carácter (40)

DOMINIO DE VALORES :

Alfabeto, números, guión y apóstrofo.

NÚMERO DE LOCALIZACIÓN : Número consecutivo que se le asigna a cada unidad turística, a la cual está asociado el recurso, dentro del cuadrante donde se localiza.

TIPO DE DATO : Entero (10)

DOMINIO DE VALORES :

Valor ≥ 1

CUADRANTE DE LOCALIZACIÓN : Corresponde a la división por grado, utilizada para localizar la unidad turística a la cual está asociado el recurso.

TIPO DE DATO : Carácter (4)

DOMINIO DE VALORES :

A-1 - A-5 , B-2 - B-13, C-2 - C-14, D-3 - D-18, E-3 - E-18, F-3 - F-19, G-5 - G-7, G-9 - G-20, H-6 - H-21
I -6 - I -21, J-8 - J-9, J-12 - J-21, K-9 , K-12 - K-21, L-13 - L-21, L-28 - L-32, M-13 - M-22, M-28 - M-32,
N-13 - N-22, N-28 - N-31, O-15 - O-31, P-17 - P-27, Q-18 - Q-28, R-21 - R-23, R-25 - R-27, S-26.

LATITUD : Valor del ángulo entre la normal al elipsoide en el punto de observación y el plano ecuatorial de un elipsoide de referencia, que sirve para determinar la posición geográfica de la unidad turística y referenciar la ubicación de los recursos y servicios asociados a la misma.

TIPO DE DATO : Real (6.3)

UNIDAD : Grados, minutos, segundos, milésimas de segundo

DOMINIO DE VALORES :

$14^{\circ} 32' 27''.000 \leq \text{Valor} \leq 32^{\circ} 43' 06''.000$

LONGITUD : Valor del ángulo entre el plano del meridiano geodésico del punto de observación y el plano del meridiano origen, que sirve para determinar la posición geográfica de la unidad turística y referenciar la ubicación de los recursos y servicios asociados a la misma.

TIPO DE DATO : Real (7.3)

UNIDAD : Grados, minutos, segundos, milésimas de segundo

DOMINIO DE VALORES :

$86^{\circ} 42' 36''.000 \leq \text{Valor} \leq 118^{\circ} 27' 24''.000$

RELACIONES

Sitio para buceo	Asociado	Fotografía
Sitio para buceo	Asociado	Unidad turística

NOTAS

SITIO PARA NAVEGACIÓN

Cuerpo de agua permanente y terreno circundante adecuado para la práctica de las formas populares de navegación a motor, vela, remo y esquí.

ATRIBUTOS

IDENTIFICACIÓN

IDENTIFICADOR : Número secuencial que se incrementa con cada ocurrencia.

TIPO DE DATO : Entero (5)

DOMINIO DE VALORES

Valor ≥ 1

NOMBRE : Sustantivo propio con el que se conoce el recurso de manera oficial o en un ámbito regional o local.

TIPO DE DATO : Carácter (40)

DOMINIO DE VALORES :

Alfabeto, números, guión y apóstrofo.

CARACTERÍSTICAS GENERALES

TIPO : Clasificación que se establece con fines turísticos, considerando principalmente las características del cuerpo de agua donde se lleva a cabo la práctica de este deporte.

TIPO DE DATO : Carácter (6)

DOMINIO DE VALORES :

Estero

Lago

Laguna

Mar

Presa

Río

Otro : El valor del atributo es diferente de los valores citados anteriormente y debe ser registrado para incrementar el dominio.

MODALIDAD DE NAVEGACIÓN : Clasificación que se establece con fines turísticos, considerando la forma de propulsión de las embarcaciones.

TIPO DE DATO : Carácter (10)

DOMINIO DE VALORES :

Motorizada

Remos

Vela

Otro : El valor del atributo es diferente de los valores citados anteriormente y debe ser registrado para incrementar el dominio.

SERVICIOS COMPLEMENTARIOS : Se consideran aquellos que brinden una mayor comodidad y seguridad al turista que practica este deporte.

TIPO DE DATO : Carácter (35)

DOMINIO DE VALORES :

Instrucción

Mantenimiento

Renta de embarcaciones

Servicio de guía

Venta de combustible

Otro : El valor del atributo es diferente de los valores citados anteriormente y debe ser registrado para incrementar el dominio.

Restricciones del Atributo :

Ninguno : El atributo carece de valor para algunas ocurrencias de la entidad

DESCRIPCIÓN : Texto que refiere las características más relevantes del recurso turístico.

TIPO DE DATO : Texto

DOMINIO DE VALORES :

Texto libre

JERARQUÍA : Relevancia del recurso con respecto a otros similares, se identifica mediante colores.

TIPO DE DATO : Carácter (5)

DOMINIO DE VALORES :

Rojo. Recursos de mayor jerarquía

Azul. Recursos de jerarquía media

Negro. Recursos de menor jerarquía

LOCALIZACIÓN GEOGRÁFICA

CLAVE DE LA HOJA : Clave del conjunto de datos de la carta topográfica 1:1 000 000 del INEGI, donde se encuentra la unidad turística a la cual está asociado el recurso.

TIPO DE DATO : Carácter (3)

DOMINIO DE VALORES :

D14	Pochutla - México
D15	Tapachula - Villa Hermosa
E11	Clarión
E12	Socorro
E13	Colima - Guadalajara
E14	Cd. de México - México
E15	Villa Hermosa - Villa Hermosa
E16	Chetumal - Mérida
F12	La Paz
F13	Guadalajara - Guadalajara
F14	Querétaro - México
F15	Celestún - Villa Hermosa
F16	Mérida - Mérida
G11	La Paz
G12	La Paz
G13	Durango - Chihuahua
G14	Monterrey - Monterrey
H11	Tijuana
H12	Tijuana
H13	Chihuahua - Chihuahua
H14	Piedras Negras - Monterrey
I11	Tijuana
I12	Tijuana

NOMBRE DE LA HOJA : Nombre del conjunto de datos de la carta turística 1: 1 000 000 del INEGI, donde se encuentra la unidad turística a la cual está asociado el recurso.

TIPO DE DATO : Carácter (12)

DOMINIO DE VALORES :

Noroeste I
Noroeste II
Norte I
Norte II

Occidente
Centro Norte
Centro Sur
Istmo
Sureste

ENTIDAD FEDERATIVA : Estado de la República Mexicana donde se encuentra la unidad turística a la cual está asociado el recurso.

TIPO DE DATO : Carácter (2)

DOMINIO DE VALORES :

Consultar el catálogo de entidades federativas y municipios donde aparecen sus claves y nombres respectivos.

TIPO DE UNIDAD TURÍSTICA : Clasificación del lugar al cual se asocia el recurso turístico.

TIPO DE DATO : Carácter (20)

DOMINIO DE VALORES :

Localidad turística
Sitio turístico

NOMBRE DE LA UNIDAD TURÍSTICA : Sustantivo propio con el que se conoce la localidad o sitio turístico a donde se asocia el recurso.

TIPO DE DATO : Carácter (40)

DOMINIO DE VALORES :

Alfabeto, números, guión y apóstrofo.

NÚMERO DE LOCALIZACIÓN : Número consecutivo que se le asigna a cada unidad turística, a la cual está asociado el recurso, dentro del cuadrante donde se localiza.

TIPO DE DATO : Entero (10)

DOMINIO DE VALORES :

Valor ≥ 1

CUADRANTE DE LOCALIZACIÓN : Corresponde a la división por grado, utilizada para localizar la unidad turística a la cual está asociado el recurso.

TIPO DE DATO : Carácter (4)

DOMINIO DE VALORES :

A-1 - A-5 , B-2 - B-13, C-2 - C-14, D-3 - D-18, E-3 - E-18, F-3 - F-19, G-5 - G-7, G-9 - G-20, H-6 - H-21
I-6 - I-21, J-8 - J-9, J-12 - J-21, K-9 , K-12 - K-21, L-13 - L-21, L-28 - L-32, M-13 - M-22, M-28 - M-32,
N-13 - N-22, N-28 - N-31, O-15 - O-31, P-17 - P-27, Q-18 - Q-28, R-21 - R-23, R-25 - R-27, S-26.

LATITUD : Valor del ángulo entre la normal al elipsoide en el punto de observación y el plano ecuatorial de un elipsoide de referencia, que sirve para determinar la posición geográfica de la unidad turística y referenciar la ubicación de los recursos y servicios asociados a la misma.

TIPO DE DATO : Real (6.3)

UNIDAD : Grados, minutos, segundos, milésimas de segundo

DOMINIO DE VALORES :

$14^{\circ} 32' 27'' .000 \leq \text{Valor} \leq 32^{\circ} 43' 06'' .000$

LONGITUD : Valor del ángulo entre el plano del meridiano geodésico del punto de observación y el plano del meridiano origen, que sirve para determinar la posición geográfica de la unidad turística y referenciar la ubicación de los recursos y servicios asociados a la misma.

TIPO DE DATO : Real (7.3)

UNIDAD : Grados, minutos, segundos, milésimas de segundo

DOMINIO DE VALORES :

$86^{\circ} 42' 36''.000 \leq \text{Valor} \leq 118^{\circ} 27' 24''.000$

RELACIONES

Sitio para navegación	Asociado	Fotografía
Sitio para navegación	Asociado	Unidad turística

NOTAS

SITIO PARA PESCA DEPORTIVA

Cuerpo de agua permanente donde existen especies valiosas para la pesca deportiva, con acceso y seguridad para los turistas.

ATRIBUTOS

IDENTIFICACIÓN

IDENTIFICADOR : Número secuencial que se incrementa con cada ocurrencia.

TIPO DE DATO : Entero (5)

DOMINIO DE VALORES

Valor ≥ 1

NOMBRE : Sustantivo propio con el que se conoce el recurso de manera oficial o en un ámbito regional o local.

TIPO DE DATO : Carácter (40)

DOMINIO DE VALORES :

Alfabeto, números, guión y apóstrofo.

CARACTERÍSTICAS GENERALES

TIPO : Clasificación que se establece con fines turísticos, considerando principalmente las características del cuerpo de agua donde se lleva a cabo la práctica de este deporte.

TIPO DE DATO : Carácter (10)

DOMINIO DE VALORES :

Estero

Lago

Laguna

Mar

Presa

Río

Otro : El valor del atributo es diferente de los valores citados anteriormente y debe ser registrado para incrementar el dominio.

SERVICIOS COMPLEMENTARIOS : Se consideran aquellos que brinden una mayor comodidad y seguridad al turista que práctica este deporte.

TIPO DE DATO : Carácter (35)

DOMINIO DE VALORES :

Alquiler de equipo

Renta de embarcaciones

Servicio de guía

Instrucción

Otro : El valor del atributo es diferente de los valores citados anteriormente y debe ser agregado para incrementar el dominio.

DESCRIPCIÓN : Texto que refiere las características más relevantes del recurso turístico.

TIPO DE DATO : Texto

DOMINIO DE VALORES :

Texto libre

JERARQUÍA : Relevancia del recurso con respecto a otros similares, se identifica mediante colores.

TIPO DE DATO : Carácter (5)

DOMINIO DE VALORES :

Rojo. Recursos de mayor jerarquía

Azul. Recursos de jerarquía media

Negro. Recursos de menor jerarquía

LOCALIZACIÓN GEOGRÁFICA

CLAVE DE LA HOJA : Clave del conjunto de datos de la carta topográfica 1:1 000 000 del INEGI, donde se encuentra la unidad turística a la cual está asociado el recurso.

TIPO DE DATO : Carácter (3)

DOMINIO DE VALORES :

D14	Pochutla - México
D15	Tapachula - Villa Hermosa
E11	Clarión
E12	Socorro
E13	Colima - Guadalajara
E14	Cd. de México - México
E15	Villa Hermosa - Villa Hermosa
E16	Chetumal - Mérida
F12	La Paz
F13	Guadalajara - Guadalajara
F14	Querétaro - México
F15	Celestún - Villa Hermosa
F16	Mérida - Mérida
G11	La Paz
G12	La Paz
G13	Durango - Chihuahua
G14	Monterrey - Monterrey
H11	Tijuana
H12	Tijuana
H13	Chihuahua - Chihuahua
H14	Piedras Negras - Monterrey
I11	Tijuana
I12	Tijuana

NOMBRE DE LA HOJA : Nombre del conjunto de datos de la carta turística 1: 1 000 000 del INEGI, donde se encuentra la unidad turística a la cual está asociado el recurso.

TIPO DE DATO : Carácter (12)

DOMINIO DE VALORES :

Noroeste I

Noroeste II

Norte I

Norte II

Occidente

Centro Norte

Centro Sur

Istmo

Sureste

ENTIDAD FEDERATIVA : Estado de la República Mexicana donde se encuentra la unidad turística a la cual está asociado el recurso.

TIPO DE DATO : Carácter (2)

DOMINIO DE VALORES :

Consultar el catálogo de entidades federativas y municipios donde aparecen sus claves y nombres respectivos.

TIPO DE UNIDAD TURÍSTICA : Clasificación del lugar al cual se asocia el recurso turístico.

TIPO DE DATO : Carácter (20)

DOMINIO DE VALORES :

Localidad turística

Sitio turístico

NOMBRE DE LA UNIDAD TURÍSTICA : Sustantivo propio con el que se conoce la localidad o sitio turístico a donde se asocia el recurso.

TIPO DE DATO : Carácter (40)

DOMINIO DE VALORES :

Alfabeto, números, guión y apóstrofo.

NÚMERO DE LOCALIZACIÓN : Número consecutivo que se le asigna a cada unidad turística, a la cual está asociado el recurso, dentro del cuadrante donde se localiza.

TIPO DE DATO : Entero (10)

DOMINIO DE VALORES :

Valor ≥ 1

CUADRANTE DE LOCALIZACIÓN : Corresponde a la división por grado, utilizada para localizar la unidad turística a la cual está asociado el recurso.

TIPO DE DATO : Carácter (4)

DOMINIO DE VALORES :

A-1 - A-5 , B-2 - B-13, C-2 - C-14, D-3 - D-18, E-3 - E-18, F-3 - F-19, G-5 - G-7, G-9 - G-20, H-6 - H-21
I-6 - I-21, J-8 - J-9, J-12 - J-21, K-9 , K-12 - K-21, L-13 - L-21, L-28 - L-32, M-13 - M-22, M-28 - M-32,
N-13 - N-22, N-28 - N-31, O-15 - O-31, P-17 - P-27, Q-18 - Q-28, R-21 - R-23, R-25 - R-27, S-26.

LATITUD : Valor del ángulo entre la normal al elipsoide en el punto de observación y el plano ecuatorial de un elipsoide de referencia, que sirve para determinar la posición geográfica de la unidad turística y referenciar la ubicación de los recursos y servicios asociados a la misma.

TIPO DE DATO : Real (6.3)

UNIDAD : Grados, minutos, segundos, milésimas de segundo

DOMINIO DE VALORES :

$14^{\circ} 32' 27''.000 \leq \text{Valor} \leq 32^{\circ} 43' 06''.000$

LONGITUD : Valor del ángulo entre el plano del meridiano geodésico del punto de observación y el plano del meridiano origen, que sirve para determinar la posición geográfica de la unidad turística y referenciar la ubicación de los recursos y servicios asociados a la misma.

TIPO DE DATO : Real (7.3)

UNIDAD : Grados, minutos, segundos, milésimas de segundo

DOMINIO DE VALORES :

$86^{\circ} 42' 36''.000 \leq \text{Valor} \leq 118^{\circ} 27' 24''.000$

RELACIONES

Sitio para pesca deportiva	Asociado	Fotografía
Sitio para pesca deportiva	Asociado	Unidad turística

NOTAS

--

ZOOLOGICO

Conjunto de instalaciones cuya infraestructura es apropiada para el confinamiento y exhibición de diferentes especies animales.

ATRIBUTOS

IDENTIFICACIÓN

IDENTIFICADOR : Número secuencial que se incrementa con cada ocurrencia.

TIPO DE DATO : Entero (5)

DOMINIO DE VALORES

Valor ≥ 1

NOMBRE : Sustantivo propio con el que se conoce el recurso de manera oficial o en un ámbito regional o local.

TIPO DE DATO : Carácter (40)

DOMINIO DE VALORES :

Alfabeto, números, guión y apóstrofo.

CARACTERÍSTICAS GENERALES

DESCRIPCIÓN : Texto que refiere las características más relevantes del recurso turístico.

TIPO DE DATO : Texto

DOMINIO DE VALORES :

Texto libre

JERARQUÍA : Relevancia del recurso con respecto a otros similares, se identifica mediante colores.

TIPO DE DATO : Carácter (5)

DOMINIO DE VALORES :

Rojo. Recursos de mayor jerarquía

Azul. Recursos de jerarquía media

Negro. Recursos de menor jerarquía

LOCALIZACIÓN GEOGRÁFICA

CLAVE DE LA HOJA : Clave del conjunto de datos de la carta topográfica 1:1 000 000 del INEGI, donde se encuentra la unidad turística a la cual está asociado el recurso.

TIPO DE DATO : Carácter (3)

DOMINIO DE VALORES :

D14	Pochutla - México
D15	Tapachula - Villa Hermosa
E11	Clarión
E12	Socorro
E13	Colima - Guadalajara
E14	Cd. de México - México
E15	Villa Hermosa - Villa Hermosa
E16	Chetumal - Mérida
F12	La Paz
F13	Guadalajara - Guadalajara
F14	Querétaro - México
F15	Celestún - Villa Hermosa
F16	Mérida - Mérida
G11	La Paz
G12	La Paz

G13	Durango - Chihuahua
H11	Monterrey - Monterrey
H12	Tijuana
H13	Tijuana
H14	Chihuahua - Chihuahua
I11	Piedras Negras - Monterrey
I12	Tijuana

NOMBRE DE LA HOJA : Nombre del conjunto de datos de la carta turística 1: 1 000 000 del INEGI, donde se encuentra la unidad turística a la cual está asociado el recurso.

TIPO DE DATO : Carácter (12)

DOMINIO DE VALORES :

Noroeste I
 Noroeste II
 Norte I
 Norte II
 Occidente
 Centro Norte
 Centro Sur
 Istmo
 Sureste

ENTIDAD FEDERATIVA : Estado de la República Mexicana donde se encuentra la unidad turística a la cual está asociado el recurso.

TIPO DE DATO : Carácter (2)

DOMINIO DE VALORES :

Consultar el catálogo de entidades federativas y municipios donde aparecen sus claves y nombres respectivos.

TIPO DE UNIDAD TURÍSTICA : Clasificación del lugar al cual se asocia el recurso turístico.

TIPO DE DATO : Carácter (20)

DOMINIO DE VALORES :

Localidad turística
 Sitio turístico

NOMBRE DE LA UNIDAD TURÍSTICA : Sustantivo propio con el que se conoce la localidad o sitio turístico a donde se asocia el recurso.

TIPO DE DATO : Carácter (40)

DOMINIO DE VALORES :

Alfabeto, números, guión y apóstrofo.

NÚMERO DE LOCALIZACIÓN : Número consecutivo que se le asigna a cada unidad turística, a la cual está asociado el recurso, dentro del cuadrante donde se localiza.

TIPO DE DATO : Entero (10)

DOMINIO DE VALORES :

Valor \geq 1

CUADRANTE DE LOCALIZACIÓN : Corresponde a la división por grado, utilizada para localizar la unidad turística a la cual está asociado el recurso.

TIPO DE DATO : Carácter (4)

DOMINIO DE VALORES :

A-1 - A-5 , B-2 - B-13, C-2 - C-14, D-3 - D-18, E-3 - E-18, F-3 - F-19, G-5 - G-7, G-9 - G-20, H-6 - H-21
I -6 - I -21, J-8 - J-9, J-12 - J-21, K-9 , K-12 - K-21, L-13 - L-21, L-28 - L-32, M-13 - M-22, M-28 - M-32,
N-13 - N-22, N-28 - N-31, O-15 - O-31, P-17 - P-27, Q-18 - Q-28, R-21 - R-23, R-25 - R-27, S-26.

LATITUD : Valor del ángulo entre la normal al elipsoide en el punto de observación y el plano ecuatorial de un elipsoide de referencia, que sirve para determinar la posición geográfica de la unidad turística y referenciar la ubicación de los recursos y servicios asociados a la misma.

TIPO DE DATO : Real (6.3)

UNIDAD : Grados, minutos, segundos, milésimas de segundo

DOMINIO DE VALORES :

$14^{\circ} 32' 27''.000 \leq \text{Valor} \leq 32^{\circ} 43' 06''.000$

LONGITUD : Valor del ángulo entre el plano del meridiano geodésico del punto de observación y el plano del meridiano origen, que sirve para determinar la posición geográfica de la unidad turística y referenciar la ubicación de los recursos y servicios asociados a la misma.

TIPO DE DATO : Real (7.3)

UNIDAD : Grados, minutos, segundos, milésimas de segundo

DOMINIO DE VALORES :

$86^{\circ} 42' 36''.000 \leq \text{Valor} \leq 118^{\circ} 27' 24''.000$

RELACIONES

Zoológico	Asociado	Fotografía
Zoológico	Asociado	Unidad turística

NOTAS

NOTAS GENERALES

Latitud y Longitud son atributos que se emplean para referenciar la ubicación de los recursos y servicios turísticos, considerando las coordenadas del punto que define la Unidad Turística y/o la Localidad de referencia a la que están asociados. Los intervalos de valores corresponden a las coordenadas extremas de latitud norte y longitud oeste de la República Mexicana, en sus porciones continental e insular.

Las coordenadas geográficas de localización se obtienen durante el proceso de conversión.

Las siguientes entidades tienen atributos multivaluados, lo que significa que para cada ocurrencia de la entidad se puede seleccionar más de un valor a la vez.

Entidades	Atributos Multivaluados
Arqueología	Servicios complementarios
Arquitectura civil	Estado de conservación
Arquitectura religiosa	Estado de conservación
Artesanía	Tipo
Gruta	Servicios complementarios
Museo	Servicios complementarios
Sitio para buceo	Modalidad del buceo Factores de riesgo Servicios complementarios
Sitio para navegación	Servicios complementarios
Sitio para pesca deportiva	Servicios complementarios

ÍNDICE DE REFERENCIA

A

Acueducto.....	ARQUITECTURA CIVIL
Área con instalaciones recreativas.....	CENTRO RECREATIVO
Área natural protegida.....	ÁREA NATURAL PROTEGIDA
Área pública utilizada para nadar.....	BALNEARIO
Áreas de observación de vida silvestre.....	FAUNA
Artesanías.....	ARTESANÍAS

B

Balneario.....	BALNEARIO
Basílica.....	ARQUITECTURA RELIGIOSA
Boungalow.....	SERVICIOS

C

Capilla.....	ARQUITECTURA RELIGIOSA
Carnaval.....	FOLCLOR
Casa de huéspedes.....	SERVICIOS
Casa particular.....	ARQUITECTURA CIVIL
Casa de la cultura.....	CENTRO CULTURAL
Cascada.....	CASCADA
Campo para casas rodantes.....	SERVICIOS
Comunidad vegetal.....	PAISAJE
Convento o exconvento.....	ARQUITECTURA RELIGIOSA
Cortina de presa.....	ARQUITECTURA CIVIL

E

Edificio civil.....	ARQUITECTURA CIVIL
Edificio público.....	ARQUITECTURA CIVIL
Edificio recreativo.....	ARQUITECTURA CIVIL
Edificio militar.....	ARQUITECTURA CIVIL

F

Feria.....	FOLCLOR
Fiesta.....	FOLCLOR
Fuente.....	ARQUITECTURA CIVIL

G

Galería.....	CENTRO CULTURAL
Gasolinera.....	SERVICIOS
Geoforma.....	PAISAJE
Gruta.....	GRUTA

H

Hacienda.....	ARQUITECTURA CIVIL
Hotel.....	SERVICIOS

I

InvernaderoCENTRO CULTURAL

J

Jardín botánicoCENTRO CULTURAL

L

LagoPAISAJE
 LagoSITIO PARA BUCEO
 LagoSITIO PARA NAVEGACIÓN
 LagoSITIO PARA PESCA
 Laguna.....PAISAJE
 Laguna.....SITIO PARA BUCEO
 Laguna.....SITIO PARA NAVEGACIÓN
 Laguna.....SITIO PARA PESCA

M

MarSITIO PARA BUCEO
 MarSITIO PARA NAVEGACIÓN
 MarSITIO PARA PESCA
 Mercado turísticoMERCADO DE INTERÉS TURÍSTICO
 MiradorMIRADOR
 Monumento natural.....ÁREA NATURAL PROTEGIDA
 Motel.....SERVICIOS
 Museo.....MUSEO

P

Parque marinoÁREA NATURAL PROTEGIDA
 Parque nacional.....ÁREA NATURAL PROTEGIDA
 Parque naturalÁREA NATURAL PROTEGIDA
 Petroglifos.....ARTE RUPESTRE
 Pieza arqueológicaARQUEOLOGÍA
 Pintura muralCENTRO CULTURAL
 Pinturas rupestresARTE RUPESTRE
 PlanetarioCENTRO CULTURAL
 Plaza cívicaARQUITECTURA CIVIL
 Plaza o plazoleta culturalCENTRO CULTURAL
 PresaSITIO PARA BUCEO
 PresaSITIO PARA NAVEGACIÓN
 PresaSITIO PARA PESCA

R

Reserva de la biosferaÁREA NATURAL PROTEGIDA
 Río.....PAISAJE
 Río.....SITIO PARA BUCEO
 Río.....SITIO PARA NAVEGACIÓN
 RíoSITIO PARA PESCA

S

Sitio arqueológico**ARQUEOLOGÍA**
Sitio**PAISAJE**

T

Templo**ARQUITECTURA RELIGIOSA**
Trailer park**SERVICIOS**

V

Vitral**ARQUITECTURA CIVIL**
Vitral**ARQUITECTURA RELIGIOSA**

Z

Zona arqueológica**ARQUEOLOGÍA**
Zona de protección de flora y fauna**ÁREA NATURAL PROTEGIDA**
Zona para acampar.....**ZONA PARA ACAMPAR**
Zoológico.....**ZOOLÓGICO**